



Ingevulde gegevens

Gecombineerde opgave 2024: Regelingen per perceel

Naam	D. en D. de Graaf en C.J. de Graaf-van Zijtveld
KVK	53341791
Relatienummer	202349357
Aanvraagnummer	9405319
Ontvangstdatum	15-05-2024 om 10:29 uur

Gecombineerde opgave 2024: Regelingen per perceel

Overzicht percelen (peildatum 15 mei 2024)

Legenda	
I	Ingetekende oppervlakte
V	Voorgestelde oppervlakte
O	Opgegeven oppervlakte
B	Bufferstroken
Gb	Gewasbescherming

Mest

Perceelsgegevens	Oppervlakte	Voorteelt	Nateelt	Natuurgrond en primaire waterkering	Fosfaatdifferentiatie
Nr. 001 Bz Bij huis gras - 268 Eigendom Grasland, blijvend (265)	I: 0,0002 ha V: 0,0002 ha O: 0,0000 ha B: Ja		Geen		Nee
Nr. 001 Bij huis gras - 253 Eigendom Grasland, blijvend (265)	I: 1,3622 ha V: 1,3622 ha O: 1,3553 ha B: Ja		Geen		Ja 20-12-2021 PAL-getal: 37
Nr. 001 H1 Bij huis gras-Jokepad (houtwal) - 256 Eigendom Houtwal en houtsingel (2621)	I: 0,0375 ha V: 0,0000 ha O: 0,0000 ha B: Nee		Geen		Nee
Nr. 001 H2 Bomen achter jongveestal - 261	I: 0,0270 ha V: 0,0000 ha		Geen		Nee

Perceelsgegevens	Oppervlakte	Voorteelt	Nateelt	Natuurgrond en primaire waterkering	Fosfaatdifferentiatie
Eigendom Boomgroep (2617)	O: 0,0000 ha B: Nee				
Nr. 001 S1 Bij huis gras-pad (sloot) - 254 Eigendom Sloot (343)	I: 0,0076 ha V: 0,0000 ha O: 0,0000 ha B: Nee		Geen		Nee
Nr. 001 S2 Bij huis gras-pad (sloot 2) - 255 Eigendom Sloot (343)	I: 0,0113 ha V: 0,0000 ha O: 0,0000 ha B: Nee		Geen		Nee
Nr. 002 B1 bij huis mais - 269 Eigendom Grasland, tijdelijk (266)	I: 0,0781 ha V: 0,0781 ha O: 0,0521 ha B: Ja		Geen		Nee
Nr. 002 B2 bij huis mais - 270 Eigendom Grasland, tijdelijk (266)	I: 0,0047 ha V: 0,0047 ha O: 0,0000 ha B: Ja		Geen		Nee
Nr. 002 bij huis mais - 70 Eigendom Grasland, tijdelijk (266)	I: 1,2618 ha V: 1,2618 ha O: 1,2618 ha B: Nee		Geen		Ja 20-12-2021 PAL-getal: 37
Nr. 002 S1 sloot middenstuk bij huis links - 119 Eigendom	I: 0,0639 ha V: 0,0000 ha O: 0,0000 ha		Geen		Nee

Perceelsgegevens	Oppervlakte	Voorteelt	Nateelt	Natuurgrond en primaire waterkering	Fosfaatdifferentiatie
Sloot (343)	B: Nee				
Nr. 003 B1 middenstuk bij huis - 271 Eigendom Grasland, blijvend (265)	I: 0,0589 ha V: 0,0589 ha O: 0,0001 ha B: Ja		Geen		Nee
Nr. 003 middenstuk bij huis - 14 Eigendom Grasland, blijvend (265)	I: 1,4496 ha V: 1,4496 ha O: 1,4495 ha B: Ja		Geen		Ja 20-12-2021 P-CaCl ₂ -getal: 0.9 P-AL-getal: 26.0
Nr. 003 S1 middenstuk bij huis- voor aan de weg - 192 Eigendom Sloot (343)	I: 0,0607 ha V: 0,0000 ha O: 0,0000 ha B: Nee		Geen		Nee
Nr. 004 B1 voor aan de weg - 272 Eigendom Grasland, blijvend (265)	I: 0,0176 ha V: 0,0176 ha O: 0,0000 ha B: Ja		Geen		Nee
Nr. 004 B2 voor aan de weg - 391 Eigendom Grasland, blijvend (265)	I: 0,0253 ha V: 0,0253 ha O: 0,0000 ha B: Ja		Geen		Nee
Nr. 004 B3 voor aan de weg - 274 Eigendom Grasland, blijvend (265)	I: 0,0279 ha V: 0,0279 ha O: 0,0000 ha		Geen		Nee

Perceelsgegevens	Oppervlakte	Voorteelt	Nateelt	Natuurgrond en primaire waterkering	Fosfaatdifferentiatie
	B: Ja				
Nr. 004 H1 voor aan de weg (houtwal) - 252 Eigendom Houtwal en houtsingel (2621)	I: 0,0659 ha V: 0,0000 ha O: 0,0000 ha B: Nee		Geen		Nee
Nr. 004 S1 voor aan de weg (puntje) - 250 Eigendom Sloot (343)	I: 0,0108 ha V: 0,0000 ha O: 0,0000 ha B: Nee		Geen		Nee
Nr. 004 voor aan de weg - 17 Eigendom Grasland, blijvend (265)	I: 2,9324 ha V: 2,9324 ha O: 2,9322 ha B: Ja		Geen		Ja 20-12-2021 P-CaCl ₂ -getal: 0.9 P-AL-getal: 19.0
Nr. 005 B1 [] mais - 275 Eigendom Grasland, tijdelijk (266)	I: 0,0412 ha V: 0,0412 ha O: 0,0000 ha B: Ja		Geen		Nee
Nr. 005 R1 [] mais (schouwpad) - 266 Eigendom Stroken wild gras (6807)	I: 0,0264 ha V: 0,0000 ha O: 0,0000 ha B: Nee		Geen		Nee
Nr. 005 S1 [] mais waterschap sloot) - 264 Eigendom Sloot (343)	I: 0,0318 ha V: 0,0000 ha O: 0,0000 ha B: Nee		Geen		Nee

Perceelsgegevens	Oppervlakte	Voorteelt	Nateelt	Natuurgrond en primaire waterkering	Fosfaatdifferentiatie
Nr. 005 mais - 263 Eigendom Grasland, tijdelijk (266)	I: 1,1208 ha V: 1,1208 ha O: 1,1191 ha B: Ja		Geen		Ja 20-12-2021 P-CaCl ₂ -getal: 0.8 P-AL-getal: 38.0
Nr. 006 B1 achter - 276 Reguliere pacht Grasland, blijvend (265)	I: 0,0565 ha V: 0,0565 ha O: 0,0000 ha B: Ja		Geen		Nee
Nr. 006 achter - 105 Reguliere pacht Grasland, blijvend (265)	I: 1,3669 ha V: 1,3669 ha O: 1,3666 ha B: Ja		Geen		Ja 06-01-2023 P-CaCl ₂ -getal: 1.9 P-AL-getal: 40.0
Nr. 006 S1 achter (sloot rondom) - 202 Reguliere pacht Sloot (343)	I: 0,1084 ha V: 0,0000 ha O: 0,0000 ha B: Nee		Geen		Nee
Nr. 007 B1 voor - 277 Reguliere pacht Grasland, blijvend (265)	I: 0,0006 ha V: 0,0006 ha O: 0,0000 ha B: Ja		Geen		Nee
Nr. 007 B2 voor - 278 Reguliere pacht Grasland, blijvend (265)	I: 0,0079 ha V: 0,0079 ha O: 0,0000 ha B: Ja		Geen		Nee
Nr. 007 B3 voor - 279	I: 0,0001 ha		Geen		Nee

Perceelsgegevens	Oppervlakte	Voorteelt	Nateelt	Natuurgrond en primaire waterkering	Fosfaatdifferentiatie
Reguliere pacht Grasland, blijvend (265)	V: 0,0001 ha O: 0,0000 ha B: Ja				
Nr. 007 B4 voor - 280 Reguliere pacht Grasland, blijvend (265)	I: 0,0061 ha V: 0,0061 ha O: 0,0000 ha B: Ja		Geen		Nee
Nr. 007 voor - 106 Reguliere pacht Grasland, blijvend (265)	I: 0,6828 ha V: 0,6828 ha O: 0,6824 ha B: Ja		Geen		Ja 06-01-2023 P-CaCl ₂ -getal: 1.9 P-AL-getal: 40.0
Nr. 007 R1 voor- achter - 204 Reguliere pacht Landschapselement, overig (2638)	I: 0,0270 ha V: 0,0000 ha O: 0,0000 ha B: Nee		Geen		Nee
Nr. 007 S1 voor-bosje (sloot) - 200 Reguliere pacht Sloot (343)	I: 0,0126 ha V: 0,0000 ha O: 0,0000 ha B: Nee		Geen		Nee
Nr. 007 S2 voor- achter - 201 Reguliere pacht Sloot (343)	I: 0,0036 ha V: 0,0000 ha O: 0,0000 ha B: Nee		Geen		Nee
Nr. 007 S3 voor-	I: 0,0194 ha		Geen		Nee

Perceelsgegevens	Oppervlakte	Voorteelt	Nateelt	Natuurgrond en primaire waterkering	Fosfaatdifferentiatie
achter - 203 Reguliere pacht Sloot (343)	V: 0,0000 ha O: 0,0000 ha B: Nee				
Nr. 008 B1 overkant achter bos - 281 Eigendom Grasland, blijvend (265)	I: 0,0107 ha V: 0,0107 ha O: 0,0000 ha B: Ja		Geen		Nee
Nr. 008 B2 overkant achter bos - 282 Eigendom Grasland, blijvend (265)	I: 0,0230 ha V: 0,0230 ha O: 0,0000 ha B: Ja Reden oneens: waterloop ander type		Geen		Nee
Nr. 008 B3 overkant achter bos - 283 Eigendom Grasland, blijvend (265)	I: 0,0007 ha V: 0,0007 ha O: 0,0000 ha B: Ja		Geen		Nee
Nr. 008 B5 overkant achter bos - 285 Eigendom Grasland, blijvend (265)	I: 0,0002 ha V: 0,0002 ha O: 0,0000 ha B: Ja		Geen		Nee
Nr. 008 B6 overkant achter bos - 286 Eigendom Grasland, blijvend (265)	I: 0,0054 ha V: 0,0054 ha O: 0,0000 ha B: Ja		Geen		Nee

Perceelsgegevens	Oppervlakte	Voorteelt	Nateelt	Natuurgrond en primaire waterkering	Fosfaatdifferentiatie
Nr. 008 B7 overkant achter bos - 287 Eigendom Grasland, blijvend (265)	I: 0,0095 ha V: 0,0095 ha O: 0,0000 ha B: Ja		Geen		Nee
Nr. 008 overkant achter bos - 37 Eigendom Grasland, blijvend (265)	I: 2,7791 ha V: 2,7791 ha O: 2,7679 ha B: Ja		Geen		Ja 14-12-2020 P-CaCl ₂ -getal: 0.6 P-AL-getal: 28.0
Nr. 008 R1 overkant achter bos-bosje (schouwpad) - 211 Eigendom Ruigtes op landbouwpercelen (6800)	I: 0,0213 ha V: 0,0000 ha O: 0,0000 ha B: Nee		Geen		Nee
Nr. 008 R1 overkant achter bos-pad Grasstrook) - 210 Eigendom Stroken wild gras (6807)	I: 0,0210 ha V: 0,0000 ha O: 0,0000 ha B: Nee		Geen		Nee
Nr. 008 S1 overkant achter bos-naast - 205 Eigendom Sloot (343)	I: 0,0156 ha V: 0,0000 ha O: 0,0000 ha B: Nee		Geen		Nee
Nr. 008 S2 overkant achter bos-pad (sloot) - 206 Eigendom Sloot (343)	I: 0,0071 ha V: 0,0000 ha O: 0,0000 ha B: Nee		Geen		Nee

Perceelsgegevens	Oppervlakte	Voorteelt	Nateelt	Natuurgrond en primaire waterkering	Fosfaatdifferentiatie
Nr. 008 S4 overkant achter bos (waterschap sloot) - 209 Eigendom Sloot (343)	I: 0,0214 ha V: 0,0000 ha O: 0,0000 ha B: Nee		Geen		Nee
Nr. 008 S5 overkant achter bos (ploegvoor) - 208 Eigendom Sloot (343)	I: 0,0399 ha V: 0,0000 ha O: 0,0000 ha B: Nee		Geen		Nee
Nr. 009 R1 Blikweg (gras bij schuurtje) - 140 Eigendom Stroken wild gras (6807)	I: 0,0231 ha V: 0,0000 ha O: 0,0000 ha B: Ja		Geen		Nee
Nr. 009 S1 blikweg- (sloot) - 134 Eigendom Sloot (343)	I: 0,0537 ha V: 0,0000 ha O: 0,0000 ha B: Nee		Geen		Nee
Nr. 009 S2 blikweg-sloot Blikweg - 132 Eigendom Sloot (343)	I: 0,0110 ha V: 0,0000 ha O: 0,0000 ha B: Nee		Geen		Nee
Nr. 010 B1 overkant naast - 288 Eigendom Mais, snij- (259)	I: 0,0277 ha V: 0,0277 ha O: 0,0001 ha B: Ja	Italiaans raaigras, groenbemesting, vanggewas (6755)	Nateelt Engels raaigras, groenbemesting, vanggewas (6751) Uiterlijk 1 oktober 2024		Nee

Perceelsgegevens	Oppervlakte	Voorteelt	Nateelt	Natuurgrond en primaire waterkering	Fosfaatdifferentiatie
Nr. 010 Bz overkant naast - 289 Eigendom Mais, snij- (259)	I: 0,0007 ha V: 0,0007 ha O: 0,0000 ha B: Ja	Italiaans raaigras, groenbemesting, vanggewas (6755)	Nateelt Engels raaigras, groenbemesting, vanggewas (6751) Uiterlijk 1 oktober 2024		Nee
Nr. 010 B3 overkant naast - 290 Eigendom Mais, snij- (259)	I: 0,0222 ha V: 0,0222 ha O: 0,0000 ha B: Ja	Italiaans raaigras, groenbemesting, vanggewas (6755)	Nateelt Italiaans raaigras, groenbemesting, vanggewas (6755) Uiterlijk 1 oktober 2024		Nee
Nr. 010 overkant naast - 7 Eigendom Mais, snij- (259)	I: 2,9103 ha V: 2,9103 ha O: 2,9103 ha B: Nee	Italiaans raaigras, groenbemesting, vanggewas (6755)	Nateelt Engels raaigras, groenbemesting, vanggewas (6751) Uiterlijk 1 oktober 2024		Ja 20-12-2021 P-CaCl ₂ -getal: 0.5 P-AL-getal: 31.0
Nr. 010 R1 overkant naast - 215 Eigendom Stroken wild gras (6807)	I: 0,0297 ha V: 0,0000 ha O: 0,0000 ha B: Nee		Geen		Nee
Nr. 010 S1 overkant naast - 212 Eigendom Sloot (343)	I: 0,0200 ha V: 0,0000 ha O: 0,0000 ha B: Nee		Geen		Nee
Nr. 010 S2 overkant naast S - 213 Eigendom	I: 0,0118 ha V: 0,0000 ha O: 0,0000 ha		Geen		Nee

Perceelsgegevens	Oppervlakte	Voorteelt	Nateelt	Natuurgrond en primaire waterkering	Fosfaatdifferentiatie
Sloot (343)	B: Nee				
Nr. 011 B1 overkant naast - 291 Eigendom Grasland, blijvend (265)	I: 0,0087 ha V: 0,0087 ha O: 0,0000 ha B: Ja		Geen		Nee
Nr. 011 B2 overkant naast - 292 Eigendom Grasland, blijvend (265)	I: 0,0096 ha V: 0,0096 ha O: 0,0049 ha B: Ja		Geen		Nee
Nr. 011 overkant naast - 33 Eigendom Grasland, blijvend (265)	I: 0,5543 ha V: 0,5543 ha O: 0,5542 ha B: Ja		Geen		Ja 08-01-2024 P-CaCl ₂ -getal: 1.0 P-AL-getal: 32.0
Nr. 011 R1 overkant naast pad (bramen) - 125 Eigendom Landschapselement, overig (2638)	I: 0,0204 ha V: 0,0000 ha O: 0,0000 ha B: Nee		Geen		Nee
Nr. 011 R2 overkant naast -pad - 129 Eigendom Stroken wild gras (6807)	I: 0,0100 ha V: 0,0000 ha O: 0,0000 ha B: Nee		Geen		Nee
Nr. 011 S1 overkant naast greppel - 123 Eigendom	I: 0,0154 ha V: 0,0000 ha O: 0,0000 ha		Geen		Nee

Perceelsgegevens	Oppervlakte	Voorteelt	Nateelt	Natuurgrond en primaire waterkering	Fosfaatdifferentiatie
Sloot (343)	B: Nee				
Nr. 011 S2 overkant naast greppel - 122 Eigendom Sloot (343)	I: 0,0100 ha V: 0,0000 ha O: 0,0000 ha B: Nee		Geen		Nee
Nr. 012 B1 overkant naast - 293 Eigendom Grasland, blijvend (265)	I: 0,0126 ha V: 0,0126 ha O: 0,0000 ha B: Ja		Geen		Nee
Nr. 012 B2 overkant naast - 294 Eigendom Grasland, blijvend (265)	I: 0,0003 ha V: 0,0003 ha O: 0,0000 ha B: Ja		Geen		Nee
Nr. 012 B3 overkant naast - 295 Eigendom Grasland, blijvend (265)	I: 0,0338 ha V: 0,0338 ha O: 0,0000 ha B: Ja		Geen		Nee
Nr. 012 B5 overkant naast - 297 Eigendom Grasland, blijvend (265)	I: 0,0095 ha V: 0,0095 ha O: 0,0000 ha B: Ja		Geen		Nee
Nr. 012 overkant naast - 28 Eigendom Grasland, blijvend (265)	I: 2,9535 ha V: 2,9535 ha O: 2,9422 ha		Geen		Ja 20-12-2021 P-CaCl ₂ -getal: 0.9



Perceelsgegevens	Oppervlakte	Voorteelt	Nateelt	Natuurgrond en primaire waterkering	Fosfaatdifferentiatie
	B: Ja				P-AL-getal: 32.0
Nr. 012 S1 overkant naast - 214 Eigendom Sloot (343)	I: 0,0626 ha V: 0,0000 ha O: 0,0000 ha B: Nee		Geen		Nee
Nr. 014 B1 overkant weg - 387 Reguliere pacht Grasland, blijvend (265)	I: 0,0008 ha V: 0,0008 ha O: 0,0000 ha B: Ja		Geen		Nee
Nr. 014 B2 s overkant weg - 303 Reguliere pacht Grasland, blijvend (265)	I: 0,0079 ha V: 0,0079 ha O: 0,0000 ha B: Ja		Geen		Nee
Nr. 014 S1 overkant weg - 386 Reguliere pacht Sloot (343)	I: 0,0030 ha V: 0,0000 ha O: 0,0000 ha B: Nee		Geen		Nee
Nr. 014 weg - 384 Eigendom Grasland, blijvend (265)	I: 0,4826 ha V: 0,4826 ha O: 0,4826 ha B: Nee		Geen		Ja 08-01-2024 P-CaCl ₂ -getal: 1.0 P-AL-getal: 32.0
Nr. 016 B1 307 Eigendom Grasland, blijvend (265)	I: 0,0184 ha V: 0,0184 ha O: 0,0000 ha B: Ja		Geen		Nee




Perceelsgegevens	Oppervlakte	Voorteelt	Nateelt	Natuurgrond en primaire waterkering	Fosfaatdifferentiatie
Nr. 016 B2 gras - 308 Eigendom Grasland, blijvend (265)	I: 0,0079 ha V: 0,0079 ha O: 0,0000 ha B: Ja		Geen		Nee
Nr. 016 S1 gras- Tamminga (sloot) - 230 Eigendom Sloot (343)	I: 0,0317 ha V: 0,0000 ha O: 0,0000 ha B: Nee		Geen		Nee
Nr. 016 gras - 99 Eigendom Grasland, blijvend (265)	I: 0,9682 ha V: 0,9682 ha O: 0,9682 ha B: Nee		Geen		Ja 06-01-2023 P-CaCl ₂ -getal: 0.7 P-AL-getal: 22.0
Nr. 017 B1 mais - 309 Eigendom Mais, snij- (259)	I: 0,0669 ha V: 0,0669 ha O: 0,0290 ha B: Ja	Italiaans raaigras, groenbemesting, vanggewas (6755)	Nateelt Italiaans raaigras, groenbemesting, vanggewas (6755) Uiterlijk 1 oktober 2024		Nee
Nr. 017 B2 mais - 310 Eigendom Mais, snij- (259)	I: 0,0302 ha V: 0,0302 ha O: 0,0000 ha B: Ja	Italiaans raaigras, groenbemesting, vanggewas (6755)	Nateelt Italiaans raaigras, groenbemesting, vanggewas (6755) Uiterlijk 1 oktober 2024		Nee
Nr. 017 H1 mais - 232 Eigendom Knip- of scheerheg (2624)	I: 0,0125 ha V: 0,0000 ha O: 0,0000 ha		Geen		Nee










Perceelsgegevens	Oppervlakte	Voorteelt	Nateelt	Natuurgrond en primaire waterkering	Fosfaatdifferentiatie
	B: Nee				
Nr. 017 S1 mais- - 229 Eigendom Sloot (343)	I: 0,0098 ha V: 0,0000 ha O: 0,0000 ha B: Nee		Geen		Nee
Nr. 017 S2 - - 223 Eigendom Sloot (343)	I: 0,0439 ha V: 0,0000 ha O: 0,0000 ha B: Nee		Geen		Nee
Nr. 017 mais - 78 Eigendom Mais, snij- (259)	I: 4,1536 ha V: 4,1536 ha O: 4,1536 ha B: Nee	Italiaans raaigras, groenbemesting, vanggewas (6755)	Nateelt Italiaans raaigras, groenbemesting, vanggewas (6755) Uiterlijk 1 oktober 2024		Ja 06-01-2023 P-CaCl ₂ -getal: 0.3 P-AL-getal: 13.0
Nr. 018 B1 smal stuk o.d. - 311 Eigendom Grasland, blijvend (265)	I: 0,0028 ha V: 0,0028 ha O: 0,0028 ha B: Nee		Geen		Nee
Nr. 018 B2 smal stuk o.d. - 312 Eigendom Grasland, blijvend (265)	I: 0,0344 ha V: 0,0344 ha O: 0,0000 ha B: Ja		Geen		Nee
Nr. 018 smal stuk o.d. - 23 Eigendom Grasland, blijvend (265)	I: 2,0856 ha V: 2,0065 ha O: 2,0856 ha		Geen		Ja 20-12-2021 P-CaCl ₂ -getal: 0.6

Perceelsgegevens	Oppervlakte	Voorteelt	Nateelt	Natuurgrond en primaire waterkering	Fosfaatdifferentiatie
	B: Ja				P-AL-getal: 22.0
Nr. 019 B1 smal stuk o.d. midden - 314 Eigendom Grasland, blijvend (265)	I: 0,0326 ha V: 0,0326 ha O: 0,0000 ha B: Ja		Geen		Nee
Nr. 019 B2 smal stuk o.d. midden - 315 Eigendom Grasland, blijvend (265)	I: 0,0022 ha V: 0,0022 ha O: 0,0022 ha B: Nee		Geen		Nee
Nr. 020 B1 [REDACTED] blikweg - 317 Eigendom Grasland, blijvend (265)	I: 0,0010 ha V: 0,0010 ha O: 0,0000 ha B: Ja		Geen		Nee
Nr. 020 B2 [REDACTED] blikweg - 318 Eigendom Grasland, blijvend (265)	I: 0,0027 ha V: 0,0027 ha O: 0,0027 ha B: Nee		Geen		Nee
Nr. 020 B3 [REDACTED] blikweg - 319 Eigendom Grasland, blijvend (265)	I: 0,0099 ha V: 0,0099 ha O: 0,0099 ha B: Nee		Geen		Nee
Nr. 020 B4 [REDACTED] blikweg - 320 Eigendom Grasland, blijvend (265)	I: 0,0041 ha V: 0,0041 ha O: 0,0000 ha B: Ja		Geen		Nee

Perceelsgegevens	Oppervlakte	Voorteelt	Nateelt	Natuurgrond en primaire waterkering	Fosfaatdifferentiatie
Nr. 020 B5 blikweg - 321 Eigendom Grasland, blijvend (265)	I: 0,0182 ha V: 0,0182 ha O: 0,0182 ha B: Nee		Geen		Nee
Nr. 020 R1 Blikweg (inrit) - 236 Eigendom Stroken wild gras (6807)	I: 0,0029 ha V: 0,0000 ha O: 0,0000 ha B: Nee		Geen		Nee
Nr. 020 S1 Blikweg- Blikweg - 235 Eigendom Sloot (343)	I: 0,0743 ha V: 0,0000 ha O: 0,0000 ha B: Nee		Geen		Nee
Nr. 020 S2 blikweg- (sloot) - 234 Eigendom Sloot (343)	I: 0,0054 ha V: 0,0000 ha O: 0,0000 ha B: Nee		Geen		Nee
Nr. 020 blikweg - 112 Eigendom Grasland, blijvend (265)	I: 0,7268 ha V: 0,7268 ha O: 0,7268 ha B: Nee		Geen		Ja 20-12-2021 P-CaCl ₂ -getal: 1.3 P-AL-getal: 35.0
Nr. 021 B1 Kinholtsweg - 323 Eigendom Grasland, blijvend (265)	I: 0,0010 ha V: 0,0010 ha O: 0,0000 ha B: Ja		Geen		Nee
Nr. 021 B2 	I: 0,0138 ha		Geen		Nee

Perceelsgegevens	Oppervlakte	Voorteelt	Nateelt	Natuurgrond en primaire waterkering	Fosfaatdifferentiatie
Kinholtsweg - 324 Eigendom Grasland, blijvend (265)	V: 0,0138 ha O: 0,0000 ha B: Ja				
Nr. 021 B3  Kinholtsweg - 325 Eigendom Grasland, blijvend (265)	I: 0,0021 ha V: 0,0021 ha O: 0,0000 ha B: Ja		Geen		Nee
Nr. 021 B4  Kinholtsweg - 326 Eigendom Grasland, blijvend (265)	I: 0,0001 ha V: 0,0001 ha O: 0,0000 ha B: Ja		Geen		Nee
Nr. 021 B5  Kinholtsweg - 327 Eigendom Grasland, blijvend (265)	I: 0,0147 ha V: 0,0147 ha O: 0,0147 ha B: Nee		Geen		Nee
Nr. 021 B6  Kinholtsweg - 328 Eigendom Grasland, blijvend (265)	I: 0,0121 ha V: 0,0121 ha O: 0,0000 ha B: Ja		Geen		Nee
Nr. 021 B7  Kinholtsweg - 329 Eigendom Grasland, blijvend (265)	I: 0,0178 ha V: 0,0178 ha O: 0,0178 ha B: Nee		Geen		Nee
Nr. 021 B8  Kinholtsweg - 330	I: 0,0038 ha V: 0,0038 ha		Geen		Nee







Perceelsgegevens	Oppervlakte	Voorteelt	Nateelt	Natuurgrond en primaire waterkering	Fosfaatdifferentiatie
Eigendom Grasland, blijvend (265)	O: 0,0000 ha B: Ja				
Nr. 021 S1  Kinholtsweg-Blikweg (sloot 1) - 143 Eigendom Sloot (343)	I: 0,0013 ha V: 0,0000 ha O: 0,0000 ha B: Nee		Geen		Nee
Nr. 021 S2  Kinholtsweg- - 145 Eigendom Sloot (343)	I: 0,0080 ha V: 0,0000 ha O: 0,0000 ha B: Nee		Geen		Nee
Nr. 021 S3  Kinholtsweg-Kinholtsweg - 144 Eigendom Sloot (343)	I: 0,0092 ha V: 0,0000 ha O: 0,0000 ha B: Nee		Geen		Nee
Nr. 021 S4  Kinholtsweg-Kinholtsweg - 149 Eigendom Sloot (343)	I: 0,0184 ha V: 0,0000 ha O: 0,0000 ha B: Nee		Geen		Nee
Nr. 021 S5  Kinholtsweg-schuurtjes - 147 Eigendom Sloot (343)	I: 0,0030 ha V: 0,0000 ha O: 0,0000 ha B: Nee		Geen		Nee








Perceelsgegevens	Oppervlakte	Voorteelt	Nateelt	Natuurgrond en primaire waterkering	Fosfaatdifferentiatie
Nr. 021 S6  Kinholtsweg  - 146 Eigendom Sloot (343)	I: 0,0339 ha V: 0,0000 ha O: 0,0000 ha B: Nee		Geen		Nee
Nr. 021 S7  Kinholtsweg-tuin  - 148 Eigendom Sloot (343)	I: 0,0084 ha V: 0,0000 ha O: 0,0000 ha B: Nee		Geen		Nee
Nr. 021  Kinholtsweg - 113 Eigendom Grasland, blijvend (265)	I: 4,8313 ha V: 4,8313 ha O: 4,7492 ha B: Ja		Geen		Ja 20-12-2021 P-CaCl ₂ -getal: 2.4 P-AL-getal: 58.0
Nr. 022 B1  - 331 Eigendom Grasland, blijvend (265)	I: 0,0002 ha V: 0,0002 ha O: 0,0000 ha B: Ja		Geen		Nee
Nr. 022 B2  - 332 Eigendom Grasland, blijvend (265)	I: 0,0366 ha V: 0,0366 ha O: 0,0000 ha B: Ja		Geen		Nee
Nr. 022 B3  - 333 Eigendom Grasland, blijvend (265)	I: 0,0045 ha V: 0,0045 ha O: 0,0000 ha B: Ja		Geen		Nee
Nr. 022 B4  - 334	I: 0,0138 ha		Geen		Nee






Perceelsgegevens	Oppervlakte	Voorteelt	Nateelt	Natuurgrond en primaire waterkering	Fosfaatdifferentiatie
Eigendom Grasland, blijvend (265)	V: 0,0138 ha O: 0,0000 ha B: Ja				
Nr. 022 B5 - 335 Eigendom Grasland, blijvend (265)	I: 0,0080 ha V: 0,0080 ha O: 0,0040 ha B: Ja		Geen		Nee
Nr. 022 B6 - 336 Eigendom Grasland, blijvend (265)	I: 0,0006 ha V: 0,0006 ha O: 0,0000 ha B: Ja		Geen		Nee
Nr. 022 B7 - 337 Eigendom Grasland, blijvend (265)	I: 0,0219 ha V: 0,0219 ha O: 0,0000 ha B: Ja		Geen		Nee
Nr. 022 S1 - 251 Eigendom Sloot (343)	I: 0,0198 ha V: 0,0000 ha O: 0,0000 ha B: Nee		Geen		Nee
Nr. 022 S2 (Sloot kadestraal) - 248 Eigendom Sloot (343)	I: 0,0994 ha V: 0,0000 ha O: 0,0000 ha B: Nee		Geen		Nee
Nr. 022 S3 (greppel vooraan) - 249	I: 0,0087 ha V: 0,0000 ha		Geen		Nee

Perceelsgegevens	Oppervlakte	Voorteelt	Nateelt	Natuurgrond en primaire waterkering	Fosfaatdifferentiatie
Eigendom Sloot (343)	O: 0,0000 ha B: Nee				
Nr. 022 S4 -smal stuk (sloot) - 240 Eigendom Sloot (343)	I: 0,0987 ha V: 0,0000 ha O: 0,0000 ha B: Nee		Geen		Nee
Nr. 022 - 104 Eigendom Grasland, blijvend (265)	I: 1,6182 ha V: 1,6182 ha O: 1,6182 ha B: Nee		Geen		Ja 20-12-2021 P-CaCl ₂ -getal: 0.6 P-AL-getal: 17.0
Nr. 023 B1 Brede stuk o.d. - 338 Eigendom Grasland, blijvend (265)	I: 0,0329 ha V: 0,0329 ha O: 0,0000 ha B: Ja		Geen		Nee
Nr. 023 B2 Brede stuk o.d. - 339 Eigendom Grasland, blijvend (265)	I: 0,0041 ha V: 0,0041 ha O: 0,0041 ha B: Nee		Geen		Nee
Nr. 023 B3 Brede stuk o.d. - 340 Eigendom Grasland, blijvend (265)	I: 0,0326 ha V: 0,0326 ha O: 0,0000 ha B: Ja		Geen		Nee
Nr. 023 Brede stuk o.d. - 107 Eigendom Grasland, blijvend (265)	I: 3,9739 ha V: 3,9739 ha O: 3,9739 ha		Geen		Ja 20-12-2021

Perceelsgegevens	Oppervlakte	Voorteelt	Nateelt	Natuurgrond en primaire waterkering	Fosfaatdifferentiatie
	B: Nee				PAL-getal: 23
Nr. 023 H1 Brede stuk o.d.- [] (houtwal) - 128 Eigendom Houtwal en houtsingel (2621)	I: 0,0168 ha V: 0,0000 ha O: 0,0000 ha B: Nee		Geen		Nee
Nr. 023 H2 Brede stuk o.d.- stukje - 126 Eigendom Houtwal en houtsingel (2621)	I: 0,0086 ha V: 0,0000 ha O: 0,0000 ha B: Nee		Geen		Nee
Nr. 023 H3 Brede stuk o.d.- stukje - 127 Eigendom Houtwal en houtsingel (2621)	I: 0,0042 ha V: 0,0000 ha O: 0,0000 ha B: Nee		Geen		Nee
Nr. 023 S1 [] Brede stuk o.d. [] - 121 Eigendom Sloot (343)	I: 0,0414 ha V: 0,0000 ha O: 0,0000 ha B: Nee		Geen		Nee
Nr. 023 S2 [] Brede stuk o.d.-smal stuk - 124 Eigendom Sloot (343)	I: 0,0857 ha V: 0,0000 ha O: 0,0000 ha B: Nee		Geen		Nee
Nr. 024 B1 [] kinholtsweg - 341 Eigendom Grasland, blijvend (265)	I: 0,0031 ha V: 0,0031 ha O: 0,0000 ha		Geen		Nee

Perceelsgegevens	Oppervlakte	Voorteelt	Nateelt	Natuurgrond en primaire waterkering	Fosfaatdifferentiatie
	B: Ja				
Nr. 024 B2  kinholtsweg - 342 Eigendom Grasland, blijvend (265)	I: 0,0014 ha V: 0,0014 ha O: 0,0000 ha B: Ja		Geen		Nee
Nr. 024 B3  kinholtsweg - 343 Eigendom Grasland, blijvend (265)	I: 0,0747 ha V: 0,0747 ha O: 0,0000 ha B: Ja		Geen		Nee
Nr. 024 B4  kinholtsweg - 344 Eigendom Grasland, blijvend (265)	I: 0,0234 ha V: 0,0234 ha O: 0,0130 ha B: Ja		Geen		Nee
Nr. 024  kinholtsweg - 115 Eigendom Grasland, blijvend (265)	I: 2,4366 ha V: 2,4366 ha O: 2,3887 ha B: Ja		Geen		Ja 08-01-2024 P-CaCl ₂ -getal: 1.3 P-AL-getal: 47.0
Nr. 024 H1  kinholtsweg - 142 Eigendom Houtwal en houtsingel (2621)	I: 0,0528 ha V: 0,0000 ha O: 0,0000 ha B: Nee		Geen		Nee
Nr. 025 B1  - 345 Eigendom Grasland, tijdelijk (266)	I: 0,0548 ha V: 0,0548 ha O: 0,0000 ha B: Ja		Geen		Nee

Perceelsgegevens	Oppervlakte	Voorteelt	Nateelt	Natuurgrond en primaire waterkering	Fosfaatdifferentiatie
Nr. 025 B4  (schouwpad) - 141 Eigendom Grasland, tijdelijk (266)	I: 0,0658 ha V: 0,0000 ha O: 0,0658 ha B: Nee		Geen		Nee
Nr. 025  - 1 Eigendom Grasland, tijdelijk (266)	I: 3,2663 ha V: 3,2663 ha O: 3,2663 ha B: Nee		Geen		Ja 20-12-2021 P-CaCl ₂ -getal: 1.6 P-AL-getal: 62.0
Nr. 025 S1  (sloot) - 137 Eigendom Sloot (343)	I: 0,0981 ha V: 0,0000 ha O: 0,0000 ha B: Nee		Geen		Nee
Nr. 025 S3  (waterschap sloot) - 259 Eigendom Sloot (343)	I: 0,0987 ha V: 0,0000 ha O: 0,0000 ha B: Nee		Geen		Nee
Nr. 025 S4  (Waterschapsloot 2) - 260 Eigendom Sloot (343)	I: 0,0361 ha V: 0,0000 ha O: 0,0000 ha B: Nee		Geen		Nee
Nr. 026 B1  Blikweg - 381 Eigendom Grasland, blijvend (265)	I: 0,0031 ha V: 0,0031 ha O: 0,0000 ha B: Ja		Geen		Nee
Nr. 026 B2  Blikweg -	I: 0,0081 ha	Engels raaigras,	Nateelt		Nee

Perceelsgegevens	Oppervlakte	Voorteelt	Nateelt	Natuurgrond en primaire waterkering	Fosfaatdifferentiatie
348 Eigendom Mais, snij- (259)	V: 0,0081 ha O: 0,0081 ha B: Nee	groenbemesting, vanggewas (6751)	Italiaans raaigras, groenbemesting, vanggewas (6755) Uiterlijk 1 oktober 2024		
Nr. 026 B3  Blikweg - 349 Eigendom Grasland, blijvend (265)	I: 0,0510 ha V: 0,0510 ha O: 0,0000 ha B: Ja		Geen		Nee
Nr. 026  schuur - 135 Eigendom Mais, snij- (259)	I: 4,3328 ha V: 4,1967 ha O: 4,3328 ha B: Ja	Engels raaigras, groenbemesting, vanggewas (6751)	Nateelt Italiaans raaigras, groenbemesting, vanggewas (6755) Uiterlijk 1 oktober 2024		Ja 08-01-2024 P-CaCl ₂ -getal: 0.4 P-AL-getal: 23.0
Nr. 026  Blikweg - 394 Eigendom Grasland, blijvend (265)	I: 0,7765 ha V: 0,7765 ha O: 0,7765 ha B: Nee		Geen		Ja 08-01-2024 P-CaCl ₂ -getal: 0.4 P-AL-getal: 23.0
Nr. 026 S1  Blikweg-  - 380 Eigendom Sloot (343)	I: 0,0091 ha V: 0,0000 ha O: 0,0000 ha B: Nee		Geen		Nee
Nr. 027 B1 driehoek - 350 Eigendom Grasland, blijvend (265)	I: 0,0136 ha V: 0,0136 ha O: 0,0000 ha B: Ja		Geen		Nee

Perceelsgegevens	Oppervlakte	Voorteelt	Nateelt	Natuurgrond en primaire waterkering	Fosfaatdifferentiatie
Nr. 027 B3 driehoek - 352 Eigendom Grasland, blijvend (265)	I: 0,0046 ha V: 0,0046 ha O: 0,0000 ha B: Ja		Geen		Nee
Nr. 027 B4 driehoek - 353 Eigendom Grasland, blijvend (265)	I: 0,0088 ha V: 0,0088 ha O: 0,0000 ha B: Ja		Geen		Nee
Nr. 027 B5 driehoek - 354 Eigendom Grasland, blijvend (265)	I: 0,0005 ha V: 0,0005 ha O: 0,0000 ha B: Ja		Geen		Nee
Nr. 027 driehoek - 8 Eigendom Grasland, blijvend (265)	I: 1,4988 ha V: 1,4988 ha O: 1,4812 ha B: Ja		Geen		Ja 20-12-2021 P-CaCl ₂ -getal: 0.5 P-AL-getal: 19.0
Nr. 027 H2 driehoek (boom) - 155 Eigendom Boomgroep (2617)	I: 0,0013 ha V: 0,0000 ha O: 0,0000 ha B: Nee		Geen		Nee
Nr. 027 H3 driehoek-bos (houtwal) - 153 Eigendom Houtwal en houtsingel (2621)	I: 0,0026 ha V: 0,0000 ha O: 0,0000 ha B: Nee		Geen		Nee
Nr. 027 R1 driehoek - 154	I: 0,0037 ha		Geen		Nee

Perceelsgegevens	Oppervlakte	Voorteelt	Nateelt	Natuurgrond en primaire waterkering	Fosfaatdifferentiatie
Eigendom Landschapselement, overig (2638)	V: 0,0000 ha O: 0,0000 ha B: Nee				
Nr. 027 S2 driehoek (sloot) - 152 Eigendom Sloot (343)	I: 0,0250 ha V: 0,0000 ha O: 0,0000 ha B: Nee		Geen		Nee
Nr. 027 S3 driehoek- klaverstuk (sloot) - 151 Eigendom Sloot (343)	I: 0,0326 ha V: 0,0000 ha O: 0,0000 ha B: Nee		Geen		Nee
Nr. 027 S4 sloot bij huis- driehoek - 118 Eigendom Sloot (343)	I: 0,0069 ha V: 0,0000 ha O: 0,0000 ha B: Nee		Geen		Nee
Nr. 028 B1 gashuisje - 355 Eigendom Grasland, blijvend (265)	I: 0,0140 ha V: 0,0140 ha O: 0,0000 ha B: Ja		Geen		Nee
Nr. 028 B2 gashuisje - 356 Eigendom Grasland, blijvend (265)	I: 0,0046 ha V: 0,0046 ha O: 0,0000 ha B: Ja		Geen		Nee
Nr. 028 B3 gashuisje - 357 Eigendom	I: 0,0125 ha V: 0,0125 ha		Geen		Nee

Perceelsgegevens	Oppervlakte	Voorteelt	Nateelt	Natuurgrond en primaire waterkering	Fosfaatdifferentiatie
Grasland, blijvend (265)	O: 0,0000 ha B: Ja				
Nr. 028 B4 gashuisje - 358 Eigendom Grasland, blijvend (265)	I: 0,0009 ha V: 0,0009 ha O: 0,0000 ha B: Ja		Geen		Nee
Nr. 028 B5 gashuisje - 359 Eigendom Grasland, blijvend (265)	I: 0,0035 ha V: 0,0035 ha O: 0,0000 ha B: Ja		Geen		Nee
Nr. 028 gashuisje - 15 Eigendom Grasland, blijvend (265)	I: 1,7341 ha V: 1,7341 ha O: 1,7339 ha B: Ja		Geen		Ja 20-12-2021 P-CaCl ₂ -getal: 0.6 P-AL-getal: 22.0
Nr. 028 R1 gashuisje (berm voor hek 2) - 183 Eigendom Landschapselement, overig (2638)	I: 0,0008 ha V: 0,0000 ha O: 0,0000 ha B: Nee		Geen		Nee
Nr. 028 R1 gashuisje (gras pad rechts) - 184 Eigendom Stroken wild gras (6807)	I: 0,0146 ha V: 0,0000 ha O: 0,0000 ha B: Nee		Geen		Nee
Nr. 028 R2 gashuisje (schouwpad) - 185	I: 0,0733 ha V: 0,0000 ha		Geen		Nee


Perceelsgegevens	Oppervlakte	Voorteelt	Nateelt	Natuurgrond en primaire waterkering	Fosfaatdifferentiatie
Eigendom Stroken wild gras (6807)	O: 0,0000 ha B: Nee				
Nr. 028 S1 gashuisje-overkant naast [REDACTED] - 182 Eigendom Sloot (343)	I: 0,0324 ha V: 0,0000 ha O: 0,0000 ha B: Nee		Geen		Nee
Nr. 028 S2 gashuisje-pad (sloot 1) - 178 Eigendom Sloot (343)	I: 0,0067 ha V: 0,0000 ha O: 0,0000 ha B: Nee		Geen		Nee
Nr. 028 S3 gashuisje-pad (sloot 2) - 179 Eigendom Sloot (343)	I: 0,0014 ha V: 0,0000 ha O: 0,0000 ha B: Nee		Geen		Nee
Nr. 028 S4 gashuisje-pad (sloot 3) - 181 Eigendom Sloot (343)	I: 0,0096 ha V: 0,0000 ha O: 0,0000 ha B: Nee		Geen		Nee
Nr. 028 S5 gashuisje-[REDACTED] (sloot) - 180 Eigendom Sloot (343)	I: 0,0245 ha V: 0,0000 ha O: 0,0000 ha B: Nee		Geen		Nee
Nr. 028 S6 gashuisje (waterschapssloot) - 177 Eigendom	I: 0,0656 ha V: 0,0000 ha O: 0,0000 ha		Geen		Nee

Perceelsgegevens	Oppervlakte	Voorteelt	Nateelt	Natuurgrond en primaire waterkering	Fosfaatdifferentiatie
Sloot (343)	B: Nee				
Nr. 029 B1 - 360 Reguliere pacht Grasland, blijvend (265)	I: 0,0066 ha V: 0,0066 ha O: 0,0000 ha B: Ja		Geen		Nee
Nr. 029 B2 - 361 Reguliere pacht Grasland, blijvend (265)	I: 0,0014 ha V: 0,0014 ha O: 0,0014 ha B: Nee		Geen		Nee
Nr. 029 B3 - 362 Reguliere pacht Grasland, blijvend (265)	I: 0,0268 ha V: 0,0268 ha O: 0,0001 ha B: Ja		Geen		Nee
Nr. 029 H1 -bij huis (houtwal) - 190 Reguliere pacht Houtwal en houtsingel (2621)	I: 0,0226 ha V: 0,0000 ha O: 0,0000 ha B: Nee		Geen		Nee
Nr. 029 H2 (bij waterbak) - 191 Reguliere pacht Houtwal en houtsingel (2621)	I: 0,0003 ha V: 0,0000 ha O: 0,0000 ha B: Nee		Geen		Nee
Nr. 029 - 117 Reguliere pacht Grasland, blijvend (265)	I: 1,9592 ha V: 1,9592 ha O: 1,9589 ha		Geen		Ja 20-12-2021 P-CaCl ₂ -getal: 0.5

Perceelsgegevens	Oppervlakte	Voorteelt	Nateelt	Natuurgrond en primaire waterkering	Fosfaatdifferentiatie
	B: Ja				P-AL-getal: 19.0
Nr. 029 S1 (sloot rondom kapschuur) - 189 Reguliere pacht Sloot (343)	I: 0,0019 ha V: 0,0000 ha O: 0,0000 ha B: Nee		Geen		Nee
Nr. 029 S2 - tuin (sloot) - 157 Reguliere pacht Sloot (343)	I: 0,0064 ha V: 0,0000 ha O: 0,0000 ha B: Nee		Geen		Nee
Nr. 030 B1 klaverstuk inzaai 9-2020 - 363 Eigendom Grasland, tijdelijk (266)	I: 0,0159 ha V: 0,0159 ha O: 0,0000 ha B: Ja		Geen		Nee
Nr. 030 B2 klaverstuk inzaai 9-2020 - 364 Eigendom Grasland, tijdelijk (266)	I: 0,0135 ha V: 0,0135 ha O: 0,0000 ha B: Ja		Geen		Nee
Nr. 030 H1 klaverstuk (houtwal) - 257 Eigendom Houtwal en houtsingel (2621)	I: 0,0438 ha V: 0,0000 ha O: 0,0000 ha B: Nee		Geen		Nee
Nr. 030 H2 Klaverstuk- (bos) - 258 Reguliere pacht Bosje (2642)	I: 0,1087 ha V: 0,0000 ha O: 0,0000 ha B: Nee		Geen		Nee

Perceelsgegevens	Oppervlakte	Voorteelt	Nateelt	Natuurgrond en primaire waterkering	Fosfaatdifferentiatie
Nr. 030 klaverstuk inzaai 9-2020 - 31 Eigendom Grasland, tijdelijk (266)	I: 2,0420 ha V: 2,0420 ha O: 2,0420 ha B: Nee		Geen		Ja 20-12-2021 P-CaCl ₂ -getal: 0.8 P-AL-getal: 31.0
Nr. 031 B2 naast sleufsilo - 366 Eigendom Grasland, blijvend (265)	I: 0,0013 ha V: 0,0013 ha O: 0,0000 ha B: Ja		Geen		Nee
Nr. 031 B3 naast sleufsilo - 367 Eigendom Grasland, blijvend (265)	I: 0,0105 ha V: 0,0105 ha O: 0,0001 ha B: Ja		Geen		Nee
Nr. 031 B4 naast sleufsilo - 368 Eigendom Grasland, blijvend (265)	I: 0,0020 ha V: 0,0020 ha O: 0,0000 ha B: Ja		Geen		Nee
Nr. 031 H1 Houtwal achter sta - 197 Eigendom Houtwal en houtsingel (2621)	I: 0,2048 ha V: 0,0000 ha O: 0,0000 ha B: Nee		Geen		Nee
Nr. 031 H2 Bomen achter kapschuur - 262 Eigendom Boomgroep (2617)	I: 0,0067 ha V: 0,0000 ha O: 0,0000 ha B: Nee		Geen		Nee
Nr. 031 naast sleufsilo - 5	I: 0,8975 ha		Geen		Ja

Perceelsgegevens	Oppervlakte	Voorteelt	Nateelt	Natuurgrond en primaire waterkering	Fosfaatdifferentiatie
Eigendom Grasland, blijvend (265)	V: 0,8880 ha O: 0,8879 ha B: Ja				14-12-2020 P-CaCl ₂ -getal: 0.6 P-AL-getal: 29.0
Nr. 031 S1 naast sleufsilobuurtje (sloot) - 196 Eigendom Sloot (343)	I: 0,0211 ha V: 0,0000 ha O: 0,0000 ha B: Nee		Geen		Nee
Nr. 031 S2 sloot naast oprit (1) - 194 Eigendom Sloot (343)	I: 0,0015 ha V: 0,0000 ha O: 0,0000 ha B: Nee		Geen		Nee
Nr. 031 S3 Sloot naast oprit (2) - 193 Eigendom Sloot (343)	I: 0,0192 ha V: 0,0000 ha O: 0,0000 ha B: Nee		Geen		Nee
Nr. 031 S4 Sloot rondom buuren nummer 71 - 195 Eigendom Sloot (343)	I: 0,0116 ha V: 0,0000 ha O: 0,0000 ha B: Nee		Geen		Nee
Nr. 032 B1 strookje buurtje - 369 Eigendom Grasland, blijvend (265)	I: 0,0015 ha V: 0,0015 ha O: 0,0015 ha B: Nee		Geen		Nee
Nr. 032 B2 strookje buurtje - 370	I: 0,0131 ha V: 0,0131 ha		Geen		Nee

Perceelsgegevens	Oppervlakte	Voorteelt	Nateelt	Natuurgrond en primaire waterkering	Fosfaatdifferentiatie
Eigendom Grasland, blijvend (265)	O: 0,0066 ha B: Ja				
Nr. 032 B3 strookje  - 371 Eigendom Grasland, blijvend (265)	I: 0,0002 ha V: 0,0002 ha O: 0,0000 ha B: Ja		Geen		Nee
Nr. 032 B4 strookje  - 372 Eigendom Grasland, blijvend (265)	I: 0,0015 ha V: 0,0015 ha O: 0,0010 ha B: Ja		Geen		Nee
Nr. 032 strookje  - 36 Eigendom Grasland, blijvend (265)	I: 0,0759 ha V: 0,0759 ha O: 0,0759 ha B: Nee		Geen		Ja 20-12-2021 P-CaCl ₂ -getal: 1.6 P-AL-getal: 62.0
Nr. 033 B1 stukje waar je inkomt (2019 mais) - 374 Eigendom Grasland, blijvend (265)	I: 0,0023 ha V: 0,0023 ha O: 0,0000 ha B: Ja		Geen		Nee
Nr. 033 B1 stukje waar je inkomt (2019 mais) - 375 Eigendom Grasland, blijvend (265)	I: 0,0096 ha V: 0,0096 ha O: 0,0000 ha B: Ja		Geen		Nee
Nr. 033 H1 stukje waar je inkomt-  - 239 Eigendom	I: 0,0090 ha V: 0,0000 ha O: 0,0000 ha		Geen		Nee

Perceelsgegevens	Oppervlakte	Voorteelt	Nateelt	Natuurgrond en primaire waterkering	Fosfaatdifferentiatie
Houtwal en houtsingel (2621)	B: Nee				
Nr. 033 stukje waar je inkomt (2019 mais) - 35 Eigendom Grasland, blijvend (265)	I: 1,3699 ha V: 1,3699 ha O: 1,3698 ha B: Ja		Geen		Ja 20-12-2021 P-CaCl ₂ -getal: 0.8 P-AL-getal: 31.0
NR. 393 - 393 Eigendom Agrarisch natuurmengsel (1926) Braak	I: 0,0617 ha V: 0,0617 ha O: 0,0000 ha B: Nee		Geen		Nee

GLB-regelingen

Perceelsgegevens	Oppervlakte	Voorteelt	Nateelt	Basispremie	Eco-regeling	Niet-productief bouwland	Brede weers verzekering
Nr. 001 Bz Bij huis gras - 268 Eigendom Grasland, blijvend (265)	I: 0,0002 ha V: 0,0002 ha O: 0,0002 ha B: Ja			Ja	Ja Oostelijke beekdalen en ontginningen Langjarig grasland Gb hoofdteelt: Nee		Nee
Nr. 001 Bij huis gras - 253 Eigendom Grasland, blijvend (265)	I: 1,3622 ha V: 1,3622 ha O: 1,3622 ha B: Ja			Ja	Ja Oostelijke beekdalen en ontginningen Langjarig grasland Gb hoofdteelt: Ja, op max. 10%		Nee
Nr. 001 H1 Bij huis gras- -pad (houtwal) - 256 Eigendom Houtwal en houtsingel (2621)	I: 0,0375 ha V: 0,0375 ha O: 0,0375 ha B: Nee			Ja	Ja Oostelijke beekdalen en ontginningen Houtig element (overige houtige elementen)		Nee
Nr. 001 H2 Bomen achter jongveestal - 261 Eigendom Boomgroep (2617)	I: 0,0270 ha V: 0,0000 ha O: 0,0270 ha B: Nee			Ja	Ja Oostelijke beekdalen en ontginningen Houtig element (overige houtige elementen)		Nee

Perceelsgegevens	Oppervlakte	Voorteelt	Nateelt	Basispremie	Eco-regeling	Niet-productief bouwland	Brede weers verzekering
Nr. 001 S1 Bij huis gras- pad (sloot) - 254 Eigendom Sloot (343)	I: 0,0076 ha V: 0,0076 ha O: 0,0076 ha B: Nee			Ja	Nee		Nee
Nr. 001 S2 Bij huis gras- pad (sloot 2) - 255 Eigendom Sloot (343)	I: 0,0113 ha V: 0,0113 ha O: 0,0113 ha B: Nee			Ja	Nee		Nee
Nr. 002 B1 bij huis mais - 269 Eigendom Grasland, tijdelijk (266)	I: 0,0781 ha V: 0,0781 ha O: 0,0781 ha B: Ja			Ja	Nee		Nee
Nr. 002 B2 bij huis mais - 270 Eigendom Grasland, tijdelijk (266)	I: 0,0047 ha V: 0,0047 ha O: 0,0047 ha B: Ja			Ja	Nee		Nee
Nr. 002 bij huis mais - 70 Eigendom Grasland, tijdelijk (266)	I: 1,2618 ha V: 1,2618 ha O: 1,2618 ha B: Nee			Ja	Nee		Nee
Nr. 002 S1 sloot middenstuk bij huis links - 119 Eigendom Sloot (343)	I: 0,0639 ha V: 0,0639 ha O: 0,0639 ha B: Nee			Ja	Nee		Nee

Perceelsgegevens	Oppervlakte	Voorteelt	Nateelt	Basispremie	Eco-regeling	Niet-productief bouwland	Brede weers verzekering
Nr. 003 B1 middenstuk bij huis - 271 Eigendom Grasland, blijvend (265)	I: 0,0589 ha V: 0,0589 ha O: 0,0589 ha B: Ja			Ja	Ja Oostelijke beekdalen en ontginningen Langjarig grasland Gb hoofddeelt: Nee		Nee
Nr. 003 middenstuk bij huis - 14 Eigendom Grasland, blijvend (265)	I: 1,4496 ha V: 1,4496 ha O: 1,4496 ha B: Ja			Ja	Ja Oostelijke beekdalen en ontginningen Langjarig grasland Gb hoofddeelt: Ja, op max. 10%		Nee
Nr. 003 S1 middenstuk bij huis- voor aan de weg - 192 Eigendom Sloot (343)	I: 0,0607 ha V: 0,0607 ha O: 0,0607 ha B: Nee			Ja	Nee		Nee
Nr. 004 B1 voor aan de weg - 272 Eigendom Grasland, blijvend (265)	I: 0,0176 ha V: 0,0176 ha O: 0,0176 ha B: Ja			Ja	Ja Oostelijke beekdalen en ontginningen Langjarig grasland Gb hoofddeelt: Nee		Nee
Nr. 004 B2 voor aan de	I: 0,0253 ha			Ja	Ja		Nee

Perceelsgegevens	Oppervlakte	Voorteelt	Nateelt	Basispremie	Eco-regeling	Niet-productief bouwland	Brede weers verzekering
weg - 391 Eigendom Grasland, blijvend (265)	V: 0,0253 ha O: 0,0253 ha B: Ja				Oostelijke beekdalen en ontginningen Langjarig grasland Gb hoofddeelt: Nee		
Nr. 004 B3 voor aan de weg - 274 Eigendom Grasland, blijvend (265)	I: 0,0279 ha V: 0,0279 ha O: 0,0279 ha B: Ja			Ja	Ja Oostelijke beekdalen en ontginningen Langjarig grasland Gb hoofddeelt: Nee		Nee
Nr. 004 H1 voor aan de weg (houtwal) - 252 Eigendom Houtwal en houtsingel (2621)	I: 0,0659 ha V: 0,0659 ha O: 0,0659 ha B: Nee			Ja	Ja Oostelijke beekdalen en ontginningen Houtig element (overige houtige elementen)		Nee
Nr. 004 S1 voor aan de weg (Sloot puntje) - 250 Eigendom Sloot (343)	I: 0,0108 ha V: 0,0108 ha O: 0,0108 ha B: Nee			Ja	Nee		Nee
Nr. 004 voor aan de weg - 17 Eigendom Grasland, blijvend (265)	I: 2,9324 ha V: 2,9324 ha O: 2,9324 ha B: Ja			Ja	Ja Oostelijke beekdalen en ontginningen Langjarig grasland		Nee


Perceelsgegevens	Oppervlakte	Voorteelt	Nateelt	Basispremie	Eco-regeling	Niet-productief bouwland	Brede weers verzekering
					Gb hoofdteelt: Ja, op max. 10%		
Nr. 005 B1 mais - 275 Eigendom Grasland, tijdelijk (266)	I: 0,0412 ha V: 0,0412 ha O: 0,0412 ha B: Ja			Ja	Nee		Nee
Nr. 005 R1 mais (schouwpad) - 266 Eigendom Stroken wild gras (6807)	I: 0,0264 ha V: 0,0264 ha O: 0,0264 ha B: Nee			Ja	Nee		Nee
Nr. 005 S1 mais waterschap sloot) - 264 Eigendom Sloot (343)	I: 0,0318 ha V: 0,0318 ha O: 0,0318 ha B: Nee			Ja	Nee		Nee
Nr. 005 mais - 263 Eigendom Grasland, tijdelijk (266)	I: 1,1208 ha V: 1,1208 ha O: 1,1208 ha B: Ja			Ja	Ja Oostelijke beekdalen en ontginningen Grasland met kruiden		Nee
Nr. 006 B1 achter - 276 Reguliere pacht Grasland, blijvend (265)	I: 0,0565 ha V: 0,0565 ha O: 0,0565 ha B: Ja			Ja	Ja Oostelijke beekdalen en ontginningen Langjarig grasland Gb hoofdteelt: Nee		Nee
Nr. 006 achter - 105	I: 1,3669 ha			Ja	Ja		Nee

Perceelsgegevens	Oppervlakte	Voorteelt	Nateelt	Basispremie	Eco-regeling	Niet-productief bouwland	Brede weers verzekering
Reguliere pacht Grasland, blijvend (265)	V: 1,3669 ha O: 1,3669 ha B: Ja				Oostelijke beekdalen en ontginningen Langjarig grasland Gb hoofddeelt: Ja, op max. 10%		
Nr. 006 S1 achter (sloot rondom) - 202 Reguliere pacht Sloot (343)	I: 0,1084 ha V: 0,1084 ha O: 0,1084 ha B: Nee			Ja	Nee		Nee
Nr. 007 B1 voor - 277 Reguliere pacht Grasland, blijvend (265)	I: 0,0006 ha V: 0,0006 ha O: 0,0006 ha B: Ja			Ja	Ja Oostelijke beekdalen en ontginningen Langjarig grasland Gb hoofddeelt: Nee		Nee
Nr. 007 B2 voor - 278 Reguliere pacht Grasland, blijvend (265)	I: 0,0079 ha V: 0,0079 ha O: 0,0079 ha B: Ja			Ja	Ja Oostelijke beekdalen en ontginningen Langjarig grasland Gb hoofddeelt: Nee		Nee
Nr. 007 B3 voor - 279 Reguliere pacht Grasland, blijvend (265)	I: 0,0001 ha V: 0,0001 ha O: 0,0001 ha			Ja	Ja Oostelijke beekdalen en ontginningen		Nee

Perceelsgegevens	Oppervlakte	Voorteelt	Nateelt	Basispremie	Eco-regeling	Niet-productief bouwland	Brede weers verzekering
	B: Ja				Langjarig grasland Gb hoofddeelt: Nee		
Nr. 007 B4 voor - 280 Reguliere pacht Grasland, blijvend (265)	I: 0,0061 ha V: 0,0061 ha O: 0,0061 ha B: Ja			Ja	Ja Oostelijke beekdalen en ontginningen Langjarig grasland Gb hoofddeelt: Nee		Nee
Nr. 007 voor - 106 Reguliere pacht Grasland, blijvend (265)	I: 0,6828 ha V: 0,6828 ha O: 0,6828 ha B: Ja			Ja	Ja Oostelijke beekdalen en ontginningen Langjarig grasland Gb hoofddeelt: Ja, op max. 10%		Nee
Nr. 007 R1 voor- achter - 204 Reguliere pacht Landschapselement, overig (2638)	I: 0,0270 ha V: 0,0270 ha O: 0,0270 ha B: Nee			Ja	Nee		Nee
Nr. 007 S1 voor-bosje (sloot) - 200 Reguliere pacht Sloot (343)	I: 0,0126 ha V: 0,0126 ha O: 0,0126 ha B: Nee			Ja	Nee		Nee
Nr. 007 S2 voor-	I: 0,0036 ha			Ja	Nee		Nee

Perceelsgegevens	Oppervlakte	Voorteelt	Nateelt	Basispremie	Eco-regeling	Niet-productief bouwland	Brede weers verzekering
■ achter - 201 Reguliere pacht Sloot (343)	V: 0,0036 ha O: 0,0036 ha B: Nee						
Nr. 007 S3 ■ voor- ■ achter - 203 Reguliere pacht Sloot (343)	I: 0,0194 ha V: 0,0194 ha O: 0,0194 ha B: Nee			Ja	Nee		Nee
Nr. 008 B1 overkant achter bos - 281 Eigendom Grasland, blijvend (265)	I: 0,0107 ha V: 0,0107 ha O: 0,0107 ha B: Ja			Ja	Ja Oostelijke beekdalen en ontginningen Langjarig grasland Gb hoofddeelt: Nee		Nee
Nr. 008 B2 overkant achter bos - 282 Eigendom Grasland, blijvend (265)	I: 0,0230 ha V: 0,0230 ha O: 0,0230 ha B: Ja Reden oneens: waterloop ander type			Ja	Ja Oostelijke beekdalen en ontginningen Langjarig grasland Gb hoofddeelt: Nee		Nee
Nr. 008 B3 overkant achter bos - 283 Eigendom Grasland, blijvend (265)	I: 0,0007 ha V: 0,0007 ha O: 0,0007 ha B: Ja			Ja	Ja Oostelijke beekdalen en ontginningen Langjarig grasland Gb hoofddeelt: Nee		Nee

Perceelsgegevens	Oppervlakte	Voorteelt	Nateelt	Basispremie	Eco-regeling	Niet-productief bouwland	Brede weers verzekering
Nr. 008 B5 overkant achter bos - 285 Eigendom Grasland, blijvend (265)	I: 0,0002 ha V: 0,0002 ha O: 0,0002 ha B: Ja			Ja	Ja Oostelijke beekdalen en ontginningen Langjarig grasland Gb hoofddeelt: Nee		Nee
Nr. 008 B6 overkant achter bos - 286 Eigendom Grasland, blijvend (265)	I: 0,0054 ha V: 0,0054 ha O: 0,0054 ha B: Ja			Ja	Ja Oostelijke beekdalen en ontginningen Langjarig grasland Gb hoofddeelt: Nee		Nee
Nr. 008 B7 overkant achter bos - 287 Eigendom Grasland, blijvend (265)	I: 0,0095 ha V: 0,0095 ha O: 0,0095 ha B: Ja			Ja	Ja Oostelijke beekdalen en ontginningen Langjarig grasland Gb hoofddeelt: Nee		Nee
Nr. 008 overkant achter bos - 37 Eigendom Grasland, blijvend (265)	I: 2,7791 ha V: 2,7791 ha O: 2,7791 ha B: Ja			Ja	Ja Oostelijke beekdalen en ontginningen Langjarig grasland Gb hoofddeelt: Nee		Nee
Nr. 008 R1 overkant achter bos-bosje	I: 0,0213 ha V: 0,0213 ha			Ja	Nee		Nee

Perceelsgegevens	Oppervlakte	Voorteelt	Nateelt	Basispremie	Eco-regeling	Niet-productief bouwland	Brede weers verzekering
(schouwpad) - 211 Eigendom Ruigtes op landbouwpercelen (6800)	O: 0,0213 ha B: Nee						
Nr. 008 R1 overkant achter bos-pad Grasstrook) - 210 Eigendom Stroken wild gras (6807)	I: 0,0210 ha V: 0,0087 ha O: 0,0210 ha B: Nee			Ja	Nee		Nee
Nr. 008 S1 overkant achter bos-naast  - 205 Eigendom Sloot (343)	I: 0,0156 ha V: 0,0156 ha O: 0,0156 ha B: Nee			Ja	Nee		Nee
Nr. 008 S2 overkant achter bos-pad (sloot) - 206 Eigendom Sloot (343)	I: 0,0071 ha V: 0,0071 ha O: 0,0071 ha B: Nee			Ja	Nee		Nee
Nr. 008 S4 overkant achter bos (waterschap sloot) - 209 Eigendom Sloot (343)	I: 0,0214 ha V: 0,0214 ha O: 0,0214 ha B: Nee			Ja	Nee		Nee
Nr. 008 S5 overkant	I: 0,0399 ha			Ja	Nee		Nee






Perceelsgegevens	Oppervlakte	Voorteelt	Nateelt	Basispremie	Eco-regeling	Niet-productief bouwland	Brede weers verzekering
achter bos- (ploegvoor) - 208 Eigendom Sloot (343)	V: 0,0399 ha O: 0,0399 ha B: Nee						
Nr. 009 R1 Blikweg (gras bij schuurtje) - 140 Eigendom Stroken wild gras (6807)	I: 0,0231 ha V: 0,0156 ha O: 0,0156 ha B: Ja			Ja	Nee		Nee
Nr. 009 S1 blikweg- (sloot) - 134 Eigendom Sloot (343)	I: 0,0537 ha V: 0,0537 ha O: 0,0537 ha B: Nee			Ja	Nee		Nee
Nr. 009 S2 blikweg-sloot Blikweg - 132 Eigendom Sloot (343)	I: 0,0110 ha V: 0,0110 ha O: 0,0110 ha B: Nee			Ja	Nee		Nee
Nr. 010 B1 overkant naast - 288 Eigendom Mais, snij- (259)	I: 0,0277 ha V: 0,0277 ha O: 0,0277 ha B: Ja	Italiaans raaigras, groenbemesting, vanggewas (6755)	Engels raaigras, groenbemesting, vanggewas (6751) Uiterlijk 1 oktober 2024	Ja	Ja Oostelijke beekdalen en ontginningen Groenbedekking Gb Groenbedekking: Nee		Nee






Perceelsgegevens	Oppervlakte	Voorteelt	Nateelt	Basispremie	Eco-regeling	Niet-productief bouwland	Brede weers verzekering
Nr. 010 B2 overkant naast - 289 Eigendom Mais, snij- (259)	I: 0,0007 ha V: 0,0007 ha O: 0,0007 ha B: Ja	Italiaans raaigras, groenbemesting, vanggewas (6755)	Engels raaigras, groenbemesting, vanggewas (6751) Uiterlijk 1 oktober 2024	Ja	Ja Oostelijke beekdalen en ontginningen Groenbedekking Gb Groenbedekking: Nee		Nee
Nr. 010 B3 overkant naast - 290 Eigendom Mais, snij- (259)	I: 0,0222 ha V: 0,0222 ha O: 0,0222 ha B: Ja	Italiaans raaigras, groenbemesting, vanggewas (6755)	Italiaans raaigras, groenbemesting, vanggewas (6755) Uiterlijk 1 oktober 2024	Ja	Ja Oostelijke beekdalen en ontginningen Groenbedekking Gb Groenbedekking: Nee		Nee
Nr. 010 overkant naast - 7 Eigendom Mais, snij- (259)	I: 2,9103 ha V: 2,9103 ha O: 2,9103 ha B: Nee	Italiaans raaigras, groenbemesting, vanggewas (6755)	Engels raaigras, groenbemesting, vanggewas (6751) Uiterlijk 1 oktober 2024	Ja	Ja Oostelijke beekdalen en ontginningen Groenbedekking Gb Groenbedekking: Nee		Nee
Nr. 010 R1 overkant naast - 215 Eigendom Stroken wild gras (6807)	I: 0,0297 ha V: 0,0297 ha O: 0,0297 ha B: Nee			Ja	Nee		Nee
Nr. 010 S1 overkant naast - 212 Eigendom Sloot (343)	I: 0,0200 ha V: 0,0200 ha O: 0,0200 ha			Ja	Nee		Nee

Perceelsgegevens	Oppervlakte	Voorteelt	Nateelt	Basispremie	Eco-regeling	Niet-productief bouwland	Brede weers verzekering
	B: Nee						
Nr. 010 S2 overkant naast - 213 Eigendom Sloot (343)	I: 0,0118 ha V: 0,0118 ha O: 0,0118 ha B: Nee			Ja	Nee		Nee
Nr. 011 B1 overkant naast - 291 Eigendom Grasland, blijvend (265)	I: 0,0087 ha V: 0,0087 ha O: 0,0087 ha B: Ja			Ja	Ja Oostelijke beekdalen en ontginningen Langjarig grasland Gb hoofddeelt: Nee		Nee
Nr. 011 B2 overkant naast - 292 Eigendom Grasland, blijvend (265)	I: 0,0096 ha V: 0,0096 ha O: 0,0096 ha B: Ja			Ja	Ja Oostelijke beekdalen en ontginningen Langjarig grasland Gb hoofddeelt: Nee		Nee
Nr. 011 overkant naast - 33 Eigendom Grasland, blijvend (265)	I: 0,5543 ha V: 0,5543 ha O: 0,5543 ha B: Ja			Ja	Ja Oostelijke beekdalen en ontginningen Langjarig grasland Gb hoofddeelt: Ja, op max. 10%		Nee
Nr. 011 R1 overkant naast pad (bramen) - 125	I: 0,0204 ha V: 0,0204 ha			Ja	Nee		Nee

Perceelsgegevens	Oppervlakte	Voorteelt	Nateelt	Basispremie	Eco-regeling	Niet-productief bouwland	Brede weers verzekering
Eigendom Landschapselement, overig (2638)	O: 0,0204 ha B: Nee						
Nr. 011 R2 overkant naast -pad - 129 Eigendom Stroken wild gras (6807)	I: 0,0100 ha V: 0,0100 ha O: 0,0100 ha B: Nee			Ja	Nee		Nee
Nr. 011 S1 overkant naast greppel - 123 Eigendom Sloot (343)	I: 0,0154 ha V: 0,0154 ha O: 0,0154 ha B: Nee			Ja	Nee		Nee
Nr. 011 S2 overkant naast greppel - 122 Eigendom Sloot (343)	I: 0,0100 ha V: 0,0100 ha O: 0,0100 ha B: Nee			Ja	Nee		Nee
Nr. 012 B1 overkant naast - 293 Eigendom Grasland, blijvend (265)	I: 0,0126 ha V: 0,0126 ha O: 0,0126 ha B: Ja			Ja	Ja Oostelijke beekdalen en ontginningen Langjarig grasland Gb hoofdteelt: Nee		Nee
Nr. 012 B2 overkant naast - 294	I: 0,0003 ha V: 0,0003 ha			Ja	Ja Oostelijke beekdalen en		Nee

Perceelsgegevens	Oppervlakte	Voorteelt	Nateelt	Basispremie	Eco-regeling	Niet-productief bouwland	Brede weers verzekering
Eigendom Grasland, blijvend (265)	O: 0,0003 ha B: Ja				ontginningen Langjarig grasland Gb hoofdteelt: Nee		
Nr. 012 B3 overkant naast - 295 Eigendom Grasland, blijvend (265)	I: 0,0338 ha V: 0,0338 ha O: 0,0338 ha B: Ja			Ja	Ja Oostelijke beekdalen en ontginningen Langjarig grasland Gb hoofdteelt: Nee		Nee
Nr. 012 B5 overkant naast - 297 Eigendom Grasland, blijvend (265)	I: 0,0095 ha V: 0,0095 ha O: 0,0095 ha B: Ja			Ja	Ja Oostelijke beekdalen en ontginningen Langjarig grasland Gb hoofdteelt: Nee		Nee
Nr. 012 overkant naast - 28 Eigendom Grasland, blijvend (265)	I: 2,9535 ha V: 2,9535 ha O: 2,9535 ha B: Ja			Ja	Ja Oostelijke beekdalen en ontginningen Langjarig grasland Gb hoofdteelt: Ja, op max. 10%		Nee
Nr. 012 S1 overkant naast - 214 Eigendom	I: 0,0626 ha V: 0,0626 ha O: 0,0626 ha			Ja	Nee		Nee







Perceelsgegevens	Oppervlakte	Voorteelt	Nateelt	Basispremie	Eco-regeling	Niet-productief bouwland	Brede weers verzekering
Sloot (343)	B: Nee						
Nr. 014 B1  overkant weg - 387 Reguliere pacht Grasland, blijvend (265)	I: 0,0008 ha V: 0,0008 ha O: 0,0008 ha B: Ja			Ja	Ja Oostelijke beekdalen en ontginningen Langjarig grasland Gb hoofddeelt: Nee		Nee
Nr. 014 B2 s  overkant weg - 303 Reguliere pacht Grasland, blijvend (265)	I: 0,0079 ha V: 0,0079 ha O: 0,0079 ha B: Ja			Ja	Ja Oostelijke beekdalen en ontginningen Langjarig grasland Gb hoofddeelt: Nee		Nee
Nr. 014 S1  overkant weg - 386 Reguliere pacht Sloot (343)	I: 0,0030 ha V: 0,0030 ha O: 0,0030 ha B: Nee			Ja	Nee		Nee
Nr. 014  overkant weg - 384 Eigendom Grasland, blijvend (265)	I: 0,4826 ha V: 0,4826 ha O: 0,4826 ha B: Nee			Ja	Ja Oostelijke beekdalen en ontginningen Langjarig grasland Gb hoofddeelt: Ja, op max. 10%		Nee
Nr. 016 B1 	I: 0,0184 ha			Ja	Ja		Nee

Perceelsgegevens	Oppervlakte	Voorteelt	Nateelt	Basispremie	Eco-regeling	Niet-productief bouwland	Brede weers verzekering
gras - 307 Eigendom Grasland, blijvend (265)	V: 0,0184 ha O: 0,0184 ha B: Ja				Oostelijke beekdalen en ontginningen Langjarig grasland Gb hoofddeelt: Nee		
Nr. 016 B2  gras - 308 Eigendom Grasland, blijvend (265)	I: 0,0079 ha V: 0,0079 ha O: 0,0079 ha B: Ja			Ja	Ja Oostelijke beekdalen en ontginningen Langjarig grasland Gb hoofddeelt: Nee		Nee
Nr. 016 S1  gras  (sloot) - 230 Eigendom Sloot (343)	I: 0,0317 ha V: 0,0317 ha O: 0,0317 ha B: Nee			Ja	Nee		Nee
Nr. 016  gras - 99 Eigendom Grasland, blijvend (265)	I: 0,9682 ha V: 0,9682 ha O: 0,9682 ha B: Nee			Ja	Ja Oostelijke beekdalen en ontginningen Langjarig grasland Gb hoofddeelt: Ja, op max. 10%		Nee
Nr. 017 B1  mais - 309 Eigendom	I: 0,0669 ha V: 0,0669 ha O: 0,0669 ha	Italiaans raaigras, groenbemesting, vanggewas (6755)	Italiaans raaigras, groenbemesting, vanggewas (6755)	Ja	Ja Oostelijke beekdalen en ontginningen		Nee





Perceelsgegevens	Oppervlakte	Voorteelt	Nateelt	Basispremie	Eco-regeling	Niet-productief bouwland	Brede weers verzekering
Mais, snij- (259)	B: Ja		Uiterlijk 1 oktober 2024		Onderzaai vanggewas Groenbedekking Gb Groenbedekking: Nee		
Nr. 017 B2 mais - 310 Eigendom Mais, snij- (259)	I: 0,0302 ha V: 0,0302 ha O: 0,0302 ha B: Ja	Italiaans raaigras, groenbemesting, vanggewas (6755)	Italiaans raaigras, groenbemesting, vanggewas (6755) Uiterlijk 1 oktober 2024	Ja	Ja Oostelijke beekdalen en ontginningen Onderzaai vanggewas Groenbedekking Gb Groenbedekking: Nee		Nee
Nr. 017 H1 mais - 232 Eigendom Knip- of scheerheg (2624)	I: 0,0125 ha V: 0,0125 ha O: 0,0125 ha B: Nee			Ja	Ja Oostelijke beekdalen en ontginningen Houtig element (heg, haag, struweel)		Nee
Nr. 017 S1 mais- - 229 Eigendom Sloot (343)	I: 0,0098 ha V: 0,0098 ha O: 0,0098 ha B: Nee			Ja	Nee		Nee
Nr. 017 S2 - - 223 Eigendom Sloot (343)	I: 0,0439 ha V: 0,0439 ha O: 0,0439 ha B: Nee			Ja	Nee		Nee
Nr. 017 mais	I: 4,1536 ha	Italiaans raaigras,	Italiaans raaigras,	Ja	Ja		Nee

Perceelsgegevens	Oppervlakte	Voorteelt	Nateelt	Basispremie	Eco-regeling	Niet-productief bouwland	Brede weers verzekering
- 78 Eigendom Mais, snij- (259)	V: 4,1536 ha O: 4,1536 ha B: Nee	groenbemesting, vanggewas (6755)	groenbemesting, vanggewas (6755) Uiterlijk 1 oktober 2024		Oostelijke beekdalen en ontginningen Onderzaai vanggewas Groenbedekking Gb Groenbedekking: Nee		
Nr. 018 B1 smal stuk o.d. - 311 Eigendom Grasland, blijvend (265)	I: 0,0028 ha V: 0,0028 ha O: 0,0028 ha B: Nee			Ja	Ja Oostelijke beekdalen en ontginningen Langjarig grasland Gb hoofddeelt: Nee		Nee
Nr. 018 B2 smal stuk o.d. - 312 Eigendom Grasland, blijvend (265)	I: 0,0344 ha V: 0,0344 ha O: 0,0344 ha B: Ja			Ja	Ja Oostelijke beekdalen en ontginningen Langjarig grasland Gb hoofddeelt: Nee		Nee
Nr. 018 smal stuk o.d. - 23 Eigendom Grasland, blijvend (265)	I: 2,0856 ha V: 2,0065 ha O: 2,0856 ha B: Ja			Ja	Ja Oostelijke beekdalen en ontginningen Langjarig grasland Gb hoofddeelt: Ja, op max. 10%		Nee
Nr. 019 B1 smal stuk o.d.	I: 0,0326 ha			Ja	Ja		Nee







Perceelsgegevens	Oppervlakte	Voorteelt	Nateelt	Basispremie	Eco-regeling	Niet-productief bouwland	Brede weers verzekering
midden - 314 Eigendom Grasland, blijvend (265)	V: 0,0326 ha O: 0,0326 ha B: Ja				Oostelijke beekdalen en ontginningen Langjarig grasland Gb hoofddeelt: Nee		
Nr. 019 B2 smal stuk o.d. midden - 315 Eigendom Grasland, blijvend (265)	I: 0,0022 ha V: 0,0022 ha O: 0,0022 ha B: Nee			Ja	Ja Oostelijke beekdalen en ontginningen Langjarig grasland Gb hoofddeelt: Nee		Nee
Nr. 020 B1 [REDACTED] blikweg - 317 Eigendom Grasland, blijvend (265)	I: 0,0010 ha V: 0,0010 ha O: 0,0010 ha B: Ja			Ja	Ja Oostelijke beekdalen en ontginningen Langjarig grasland Gb hoofddeelt: Nee		Nee
Nr. 020 B2 [REDACTED] blikweg - 318 Eigendom Grasland, blijvend (265)	I: 0,0027 ha V: 0,0027 ha O: 0,0027 ha B: Nee			Ja	Ja Oostelijke beekdalen en ontginningen Langjarig grasland Gb hoofddeelt: Nee		Nee
Nr. 020 B3 [REDACTED] blikweg - 319 Eigendom	I: 0,0099 ha V: 0,0099 ha O: 0,0099 ha			Ja	Ja Oostelijke beekdalen en ontginningen		Nee

Perceelsgegevens	Oppervlakte	Voorteelt	Nateelt	Basispremie	Eco-regeling	Niet-productief bouwland	Brede weers verzekering
Grasland, blijvend (265)	B: Nee				Langjarig grasland Gb hoofddeelt: Nee		
Nr. 020 B4  blikweg - 320 Eigendom Grasland, blijvend (265)	I: 0,0041 ha V: 0,0041 ha O: 0,0041 ha B: Ja			Ja	Ja Oostelijke beekdalen en ontginningen Langjarig grasland Gb hoofddeelt: Nee		Nee
Nr. 020 B5  blikweg - 321 Eigendom Grasland, blijvend (265)	I: 0,0182 ha V: 0,0182 ha O: 0,0182 ha B: Nee			Ja	Ja Oostelijke beekdalen en ontginningen Langjarig grasland Gb hoofddeelt: Nee		Nee
Nr. 020 R1  Blikweg (inrit) - 236 Eigendom Stroken wild gras (6807)	I: 0,0029 ha V: 0,0029 ha O: 0,0029 ha B: Nee			Ja	Nee		Nee
Nr. 020 S1  Blikweg-Blikweg - 235 Eigendom Sloot (343)	I: 0,0743 ha V: 0,0743 ha O: 0,0743 ha B: Nee			Ja	Nee		Nee
Nr. 020 S2  blikweg  (sloot) - 234	I: 0,0054 ha V: 0,0054 ha			Ja	Nee		Nee

Perceelsgegevens	Oppervlakte	Voorteelt	Nateelt	Basispremie	Eco-regeling	Niet-productief bouwland	Brede weers verzekering
Eigendom Sloot (343)	O: 0,0054 ha B: Nee						
Nr. 020 blikweg - 112 Eigendom Grasland, blijvend (265)	I: 0,7268 ha V: 0,7268 ha O: 0,7268 ha B: Nee			Ja	Ja Oostelijke beekdalen en ontginningen Langjarig grasland Gb hoofddeelt: Ja, op max. 10%		Nee
Nr. 021 B1 Kinholtsweg - 323 Eigendom Grasland, blijvend (265)	I: 0,0010 ha V: 0,0010 ha O: 0,0010 ha B: Ja			Ja	Ja Oostelijke beekdalen en ontginningen Langjarig grasland Gb hoofddeelt: Nee		Nee
Nr. 021 B2 Kinholtsweg - 324 Eigendom Grasland, blijvend (265)	I: 0,0138 ha V: 0,0138 ha O: 0,0138 ha B: Ja			Ja	Ja Oostelijke beekdalen en ontginningen Langjarig grasland Gb hoofddeelt: Nee		Nee
Nr. 021 B3 Kinholtsweg - 325 Eigendom Grasland, blijvend (265)	I: 0,0021 ha V: 0,0021 ha O: 0,0021 ha B: Ja			Ja	Ja Oostelijke beekdalen en ontginningen Langjarig grasland		Nee

Perceelsgegevens	Oppervlakte	Voorteelt	Nateelt	Basispremie	Eco-regeling	Niet-productief bouwland	Brede weers verzekering
					Gb hoofddeelt: Nee		
Nr. 021 B4  Kinholtsweg - 326 Eigendom Grasland, blijvend (265)	I: 0,0001 ha V: 0,0001 ha O: 0,0001 ha B: Ja			Ja	Ja Oostelijke beekdalen en ontginningen Langjarig grasland Gb hoofddeelt: Nee		Nee
Nr. 021 B5  Kinholtsweg - 327 Eigendom Grasland, blijvend (265)	I: 0,0147 ha V: 0,0147 ha O: 0,0147 ha B: Nee			Ja	Ja Oostelijke beekdalen en ontginningen Langjarig grasland Gb hoofddeelt: Nee		Nee
Nr. 021 B6  Kinholtsweg - 328 Eigendom Grasland, blijvend (265)	I: 0,0121 ha V: 0,0121 ha O: 0,0121 ha B: Ja			Ja	Ja Oostelijke beekdalen en ontginningen Langjarig grasland Gb hoofddeelt: Nee		Nee
Nr. 021 B7  Kinholtsweg - 329 Eigendom Grasland, blijvend (265)	I: 0,0178 ha V: 0,0178 ha O: 0,0178 ha B: Nee			Ja	Ja Oostelijke beekdalen en ontginningen Langjarig grasland Gb hoofddeelt: Nee		Nee

Perceelsgegevens	Oppervlakte	Voorteelt	Nateelt	Basispremie	Eco-regeling	Niet-productief bouwland	Brede weers verzekering
Nr. 021 B8 Kinholtsweg - 330 Eigendom Grasland, blijvend (265)	I: 0,0038 ha V: 0,0038 ha O: 0,0038 ha B: Ja			Ja	Ja Oostelijke beekdalen en ontginningen Langjarig grasland Gb hoofddeelt: Nee		Nee
Nr. 021 S1 Kinholtsweg-Blikweg (sloot 1) - 143 Eigendom Sloot (343)	I: 0,0013 ha V: 0,0013 ha O: 0,0013 ha B: Nee			Ja	Nee		Nee
Nr. 021 S2 Kinholtsweg- - 145 Eigendom Sloot (343)	I: 0,0080 ha V: 0,0080 ha O: 0,0080 ha B: Nee			Ja	Nee		Nee
Nr. 021 S3 Kinholtsweg- Kinholtsweg - 144 Eigendom Sloot (343)	I: 0,0092 ha V: 0,0092 ha O: 0,0092 ha B: Nee			Ja	Nee		Nee
Nr. 021 S4 Kinholtsweg- Kinholtsweg - 149 Eigendom Sloot (343)	I: 0,0184 ha V: 0,0184 ha O: 0,0184 ha B: Nee			Ja	Nee		Nee

Perceelsgegevens	Oppervlakte	Voorteelt	Nateelt	Basispremie	Eco-regeling	Niet-productief bouwland	Brede weers verzekering
Nr. 021 S5  Kinholtsweg-schuurtjes - 147 Eigendom Sloot (343)	I: 0,0030 ha V: 0,0030 ha O: 0,0030 ha B: Nee			Ja	Nee		Nee
Nr. 021 S6  Kinholtsweg-Spoelder - 146 Eigendom Sloot (343)	I: 0,0339 ha V: 0,0339 ha O: 0,0339 ha B: Nee			Ja	Nee		Nee
Nr. 021 S7  Kinholtsweg-tuin  - 148 Eigendom Sloot (343)	I: 0,0084 ha V: 0,0084 ha O: 0,0084 ha B: Nee			Ja	Nee		Nee
Nr. 021  Kinholtsweg - 113 Eigendom Grasland, blijvend (265)	I: 4,8313 ha V: 4,8313 ha O: 4,8313 ha B: Ja			Ja	Ja Oostelijke beekdalen en ontginningen Langjarig grasland Gb hoofddeelt: Ja, op max. 10%		Nee
Nr. 022 B1  - 331 Eigendom Grasland, blijvend (265)	I: 0,0002 ha V: 0,0002 ha O: 0,0002 ha			Ja	Ja Oostelijke beekdalen en ontginningen		Nee





Perceelsgegevens	Oppervlakte	Voorteelt	Nateelt	Basispremie	Eco-regeling	Niet-productief bouwland	Brede weers verzekering
	B: Ja				Langjarig grasland Gb hoofddeelt: Nee		
Nr. 022 B2 - 332 Eigendom Grasland, blijvend (265)	I: 0,0366 ha V: 0,0366 ha O: 0,0366 ha B: Ja			Ja	Ja Oostelijke beekdalen en ontginningen Langjarig grasland Gb hoofddeelt: Nee		Nee
Nr. 022 B3 - 333 Eigendom Grasland, blijvend (265)	I: 0,0045 ha V: 0,0045 ha O: 0,0045 ha B: Ja			Ja	Ja Oostelijke beekdalen en ontginningen Langjarig grasland Gb hoofddeelt: Nee		Nee
Nr. 022 B4 - 334 Eigendom Grasland, blijvend (265)	I: 0,0138 ha V: 0,0138 ha O: 0,0138 ha B: Ja			Ja	Ja Oostelijke beekdalen en ontginningen Langjarig grasland Gb hoofddeelt: Nee		Nee
Nr. 022 B5 - 335 Eigendom Grasland, blijvend (265)	I: 0,0080 ha V: 0,0080 ha O: 0,0080 ha B: Ja			Ja	Ja Oostelijke beekdalen en ontginningen Langjarig grasland		Nee

Perceelsgegevens	Oppervlakte	Voorteelt	Nateelt	Basispremie	Eco-regeling	Niet-productief bouwland	Brede weers verzekering
					Gb hoofdteelt: Nee		
Nr. 022 B6 336 Eigendom Grasland, blijvend (265)	I: 0,0006 ha V: 0,0006 ha O: 0,0006 ha B: Ja			Ja	Ja Oostelijke beekdalen en ontginningen Langjarig grasland Gb hoofdteelt: Nee		Nee
Nr. 022 B7 - 337 Eigendom Grasland, blijvend (265)	I: 0,0219 ha V: 0,0219 ha O: 0,0219 ha B: Ja			Ja	Ja Oostelijke beekdalen en ontginningen Langjarig grasland Gb hoofdteelt: Nee		Nee
Nr. 022 S1 - - 251 Eigendom Sloot (343)	I: 0,0198 ha V: 0,0198 ha O: 0,0198 ha B: Nee			Ja	Nee		Nee
Nr. 022 S2 (Sloot kadastraal) - 248 Eigendom Sloot (343)	I: 0,0994 ha V: 0,0994 ha O: 0,0994 ha B: Nee			Ja	Nee		Nee
Nr. 022 S3 (greppel vooraan) - 249 Eigendom	I: 0,0087 ha V: 0,0087 ha O: 0,0087 ha			Ja	Nee		Nee





Perceelsgegevens	Oppervlakte	Voorteelt	Nateelt	Basispremie	Eco-regeling	Niet-productief bouwland	Brede weers verzekering
Sloot (343)	B: Nee						
Nr. 022 S4 -smal stuk (sloot) - 240 Eigendom Sloot (343)	I: 0,0987 ha V: 0,0987 ha O: 0,0987 ha B: Nee			Ja	Nee		Nee
Nr. 022 - 104 Eigendom Grasland, blijvend (265)	I: 1,6182 ha V: 1,6182 ha O: 1,6182 ha B: Nee			Ja	Ja Oostelijke beekdalen en ontginningen Langjarig grasland Gb hoofddeelt: Ja, op max. 10%		Nee
Nr. 023 B1 Brede stuk o.d. - 338 Eigendom Grasland, blijvend (265)	I: 0,0329 ha V: 0,0329 ha O: 0,0329 ha B: Ja			Ja	Ja Oostelijke beekdalen en ontginningen Langjarig grasland Gb hoofddeelt: Nee		Nee
Nr. 023 B2 Brede stuk o.d. - 339 Eigendom Grasland, blijvend (265)	I: 0,0041 ha V: 0,0041 ha O: 0,0041 ha B: Nee			Ja	Ja Oostelijke beekdalen en ontginningen Langjarig grasland Gb hoofddeelt: Nee		Nee
Nr. 023 B3 Brede stuk o.d.	I: 0,0326 ha			Ja	Ja		Nee

Perceelsgegevens	Oppervlakte	Voorteelt	Nateelt	Basispremie	Eco-regeling	Niet-productief bouwland	Brede weers verzekering
- 340 Eigendom Grasland, blijvend (265)	V: 0,0326 ha O: 0,0326 ha B: Ja				Oostelijke beekdalen en ontginningen Langjarig grasland Gb hoofddeelt: Nee		
Nr. 023 Brede stuk o.d. - 107 Eigendom Grasland, blijvend (265)	I: 3,9739 ha V: 3,9739 ha O: 3,9739 ha B: Nee			Ja	Ja Oostelijke beekdalen en ontginningen Langjarig grasland Gb hoofddeelt: Ja, op max. 10%		Nee
Nr. 023 H1 Brede stuk o.d. - (houtwal) - 128 Eigendom Houtwal en houtsingel (2621)	I: 0,0168 ha V: 0,0168 ha O: 0,0168 ha B: Nee			Ja	Ja Oostelijke beekdalen en ontginningen Houtig element (overige houtige elementen)		Nee
Nr. 023 H2 Brede stuk o.d.- stukje - 126 Eigendom Houtwal en houtsingel (2621)	I: 0,0086 ha V: 0,0086 ha O: 0,0086 ha B: Nee			Ja	Ja Oostelijke beekdalen en ontginningen Houtig element (overige houtige elementen)		Nee
Nr. 023 H3 Brede stuk o.d.- stukje - 127 Eigendom	I: 0,0042 ha V: 0,0042 ha O: 0,0042 ha			Ja	Ja Oostelijke beekdalen en ontginningen		Nee

Perceelsgegevens	Oppervlakte	Voorteelt	Nateelt	Basispremie	Eco-regeling	Niet-productief bouwland	Brede weers verzekering
Houtwal en houtsingel (2621)	B: Nee				Houtig element (overige houtige elementen)		
Nr. 023 S1 Sloot Brede stuk o.d. - 121 Eigendom Sloot (343)	I: 0,0414 ha V: 0,0414 ha O: 0,0414 ha B: Nee			Ja	Nee		Nee
Nr. 023 S2 Sloot Brede stuk o.d.-smal stuk - 124 Eigendom Sloot (343)	I: 0,0857 ha V: 0,0857 ha O: 0,0857 ha B: Nee			Ja	Nee		Nee
Nr. 024 B1 kinholtsweg - 341 Eigendom Grasland, blijvend (265)	I: 0,0031 ha V: 0,0031 ha O: 0,0031 ha B: Ja			Ja	Ja Oostelijke beekdalen en ontginningen Langjarig grasland Gb hoofddeelt: Nee		Nee
Nr. 024 B2 kinholtsweg - 342 Eigendom Grasland, blijvend (265)	I: 0,0014 ha V: 0,0014 ha O: 0,0014 ha B: Ja			Ja	Ja Oostelijke beekdalen en ontginningen Langjarig grasland Gb hoofddeelt: Nee		Nee
Nr. 024 B3 kinholtsweg - 343 Eigendom	I: 0,0747 ha V: 0,0747 ha O: 0,0747 ha			Ja	Ja Oostelijke beekdalen en ontginningen		Nee

Perceelsgegevens	Oppervlakte	Voorteelt	Nateelt	Basispremie	Eco-regeling	Niet-productief bouwland	Brede weers verzekering
Grasland, blijvend (265)	B: Ja				Langjarig grasland Gb hoofddeelt: Nee		
Nr. 024 B4  kinholtsweg - 344 Eigendom Grasland, blijvend (265)	I: 0,0234 ha V: 0,0234 ha O: 0,0234 ha B: Ja			Ja	Ja Oostelijke beekdalen en ontginningen Langjarig grasland Gb hoofddeelt: Nee		Nee
Nr. 024 B  kinholtsweg - 115 Eigendom Grasland, blijvend (265)	I: 2,4366 ha V: 2,4366 ha O: 2,4366 ha B: Ja			Ja	Ja Oostelijke beekdalen en ontginningen Langjarig grasland Gb hoofddeelt: Ja, op max. 10%		Nee
Nr. 024 H1  kinholtsweg - 142 Eigendom Houtwal en houtsingel (2621)	I: 0,0528 ha V: 0,0528 ha O: 0,0528 ha B: Nee			Ja	Ja Oostelijke beekdalen en ontginningen Houtig element (overige houtige elementen)		Nee
Nr. 025 B1  - 345 Eigendom Grasland, tijdelijk (266)	I: 0,0548 ha V: 0,0548 ha O: 0,0548 ha B: Ja			Ja	Ja Oostelijke beekdalen en ontginningen Grasland met kruiden		Nee

Perceelsgegevens	Oppervlakte	Voorteelt	Nateelt	Basispremie	Eco-regeling	Niet-productief bouwland	Brede weers verzekering
Nr. 025 B4 (schouwpad) - 141 Eigendom Grasland, tijdelijk (266)	I: 0,0658 ha V: 0,0000 ha O: 0,0658 ha B: Nee			Ja	Ja Oostelijke beekdalen en ontginningen Grasland met kruiden		Nee
Nr. 025 - 1 Eigendom Grasland, tijdelijk (266)	I: 3,2663 ha V: 3,2663 ha O: 3,2663 ha B: Nee			Ja	Ja Oostelijke beekdalen en ontginningen Grasland met kruiden		Nee
Nr. 025 S1 (sloot) - 137 Eigendom Sloot (343)	I: 0,0981 ha V: 0,0981 ha O: 0,0981 ha B: Nee			Ja	Nee		Nee
Nr. 025 S3 (waterschap sloot) - 259 Eigendom Sloot (343)	I: 0,0987 ha V: 0,0987 ha O: 0,0987 ha B: Nee			Ja	Nee		Nee
Nr. 025 S4 (Waterschapsloot 2) - 260 Eigendom Sloot (343)	I: 0,0361 ha V: 0,0361 ha O: 0,0361 ha B: Nee			Ja	Nee		Nee
Nr. 026 B1 - 381 Eigendom Grasland, blijvend (265)	I: 0,0031 ha V: 0,0031 ha O: 0,0031 ha B: Ja			Ja	Ja Oostelijke beekdalen en ontginningen Langjarig grasland		Nee

Perceelsgegevens	Oppervlakte	Voorteelt	Nateelt	Basispremie	Eco-regeling	Niet-productief bouwland	Brede weers verzekering
					Gb hoofdteelt: Nee		
Nr. 026 B2  Blikweg - 348 Eigendom Mais, snij- (259)	I: 0,0081 ha V: 0,0081 ha O: 0,0081 ha B: Nee	Engels raaigras, groenbemesting, vanggewas (6751)	Italiaans raaigras, groenbemesting, vanggewas (6755) Uiterlijk 1 oktober 2024	Ja	Ja Oostelijke beekdalen en ontginningen Onderzaai vanggewas Groenbedekking Gb Groenbedekking: Nee		Nee
Nr. 026 B3  Blikweg - 349 Eigendom Grasland, blijvend (265)	I: 0,0510 ha V: 0,0510 ha O: 0,0510 ha B: Ja			Ja	Ja Oostelijke beekdalen en ontginningen Langjarig grasland Gb hoofdteelt: Nee		Nee
Nr. 026  schuur - 135 Eigendom Mais, snij- (259)	I: 4,3328 ha V: 4,1967 ha O: 4,3328 ha B: Ja	Engels raaigras, groenbemesting, vanggewas (6751)	Italiaans raaigras, groenbemesting, vanggewas (6755) Uiterlijk 1 oktober 2024	Ja	Ja Oostelijke beekdalen en ontginningen Onderzaai vanggewas Groenbedekking Gb Groenbedekking: Nee		Nee
Nr. 026  Blikweg - 394 Eigendom Grasland, blijvend (265)	I: 0,7765 ha V: 0,7765 ha O: 0,7765 ha B: Nee			Ja	Ja Oostelijke beekdalen en ontginningen Langjarig grasland		Nee

Perceelsgegevens	Oppervlakte	Voorteelt	Nateelt	Basispremie	Eco-regeling	Niet-productief bouwland	Brede weers verzekering
					Gb hoofdteelt: Ja, op max. 10%		
Nr. 026 S1 Blikweg- - 380 Eigendom Sloot (343)	I: 0,0091 ha V: 0,0091 ha O: 0,0091 ha B: Nee			Ja	Nee		Nee
Nr. 027 B1 driehoek - 350 Eigendom Grasland, blijvend (265)	I: 0,0136 ha V: 0,0136 ha O: 0,0136 ha B: Ja			Ja	Ja Oostelijke beekdalen en ontginningen Langjarig grasland Gb hoofdteelt: Nee		Nee
Nr. 027 B3 driehoek - 352 Eigendom Grasland, blijvend (265)	I: 0,0046 ha V: 0,0046 ha O: 0,0046 ha B: Ja			Ja	Ja Oostelijke beekdalen en ontginningen Langjarig grasland Gb hoofdteelt: Nee		Nee
Nr. 027 B4 driehoek - 353 Eigendom Grasland, blijvend (265)	I: 0,0088 ha V: 0,0088 ha O: 0,0088 ha B: Ja			Ja	Ja Oostelijke beekdalen en ontginningen Langjarig grasland Gb hoofdteelt: Nee		Nee
Nr. 027 B5 driehoek - 354	I: 0,0005 ha			Ja	Ja		Nee

Perceelsgegevens	Oppervlakte	Voorteelt	Nateelt	Basispremie	Eco-regeling	Niet-productief bouwland	Brede weers verzekering
Eigendom Grasland, blijvend (265)	V: 0,0005 ha O: 0,0005 ha B: Ja				Oostelijke beekdalen en ontginningen Langjarig grasland Gb hoofddeelt: Nee		
Nr. 027 driehoek - 8 Eigendom Grasland, blijvend (265)	I: 1,4988 ha V: 1,4988 ha O: 1,4988 ha B: Ja			Ja	Ja Oostelijke beekdalen en ontginningen Langjarig grasland Gb hoofddeelt: Ja, op max. 10%		Nee
Nr. 027 H2 driehoek (boom) - 155 Eigendom Boomgroep (2617)	I: 0,0013 ha V: 0,0013 ha O: 0,0013 ha B: Nee			Ja	Ja Oostelijke beekdalen en ontginningen Houtig element (overige houtige elementen)		Nee
Nr. 027 H3 driehoek-bos (houtwal) - 153 Eigendom Houtwal en houtsingel (2621)	I: 0,0026 ha V: 0,0026 ha O: 0,0026 ha B: Nee			Ja	Ja Oostelijke beekdalen en ontginningen Houtig element (overige houtige elementen)		Nee
Nr. 027 R1 driehoek - 154 Eigendom Landschapselement, overig (2638)	I: 0,0037 ha V: 0,0037 ha O: 0,0037 ha			Ja	Nee		Nee



Perceelsgegevens	Oppervlakte	Voorteelt	Nateelt	Basispremie	Eco-regeling	Niet-productief bouwland	Brede weers verzekering
	B: Nee						
Nr. 027 S2 driehoek (sloot) - 152 Eigendom Sloot (343)	I: 0,0250 ha V: 0,0250 ha O: 0,0250 ha B: Nee			Ja	Nee		Nee
Nr. 027 S3 driehoek-klaverstuk (sloot) - 151 Eigendom Sloot (343)	I: 0,0326 ha V: 0,0326 ha O: 0,0326 ha B: Nee			Ja	Nee		Nee
Nr. 027 S4 sloot bij huis-driehoek - 118 Eigendom Sloot (343)	I: 0,0069 ha V: 0,0069 ha O: 0,0069 ha B: Nee			Ja	Nee		Nee
Nr. 028 B1 gashuisje - 355 Eigendom Grasland, blijvend (265)	I: 0,0140 ha V: 0,0140 ha O: 0,0140 ha B: Ja			Ja	Ja Oostelijke beekdalen en ontginningen Langjarig grasland Gb hoofddeelt: Nee		Nee
Nr. 028 B2 gashuisje - 356 Eigendom Grasland, blijvend (265)	I: 0,0046 ha V: 0,0046 ha O: 0,0046 ha B: Ja			Ja	Ja Oostelijke beekdalen en ontginningen Langjarig grasland Gb hoofddeelt: Nee		Nee

Perceelsgegevens	Oppervlakte	Voorteelt	Nateelt	Basispremie	Eco-regeling	Niet-productief bouwland	Brede weers verzekering
Nr. 028 B3 gashuisje - 357 Eigendom Grasland, blijvend (265)	I: 0,0125 ha V: 0,0125 ha O: 0,0125 ha B: Ja			Ja	Ja Oostelijke beekdalen en ontginningen Langjarig grasland Gb hoofddeelt: Nee		Nee
Nr. 028 B4 gashuisje - 358 Eigendom Grasland, blijvend (265)	I: 0,0009 ha V: 0,0009 ha O: 0,0009 ha B: Ja			Ja	Ja Oostelijke beekdalen en ontginningen Langjarig grasland Gb hoofddeelt: Nee		Nee
Nr. 028 B5 gashuisje - 359 Eigendom Grasland, blijvend (265)	I: 0,0035 ha V: 0,0035 ha O: 0,0035 ha B: Ja			Ja	Ja Oostelijke beekdalen en ontginningen Langjarig grasland Gb hoofddeelt: Nee		Nee
Nr. 028 gashuisje - 15 Eigendom Grasland, blijvend (265)	I: 1,7341 ha V: 1,7341 ha O: 1,7341 ha B: Ja			Ja	Ja Oostelijke beekdalen en ontginningen Langjarig grasland Gb hoofddeelt: Ja, op max. 10%		Nee
Nr. 028 R1 gashuisje	I: 0,0008 ha			Ja	Nee		Nee

Perceelsgegevens	Oppervlakte	Voorteelt	Nateelt	Basispremie	Eco-regeling	Niet-productief bouwland	Brede weers verzekering
(berm voor hek 2) - 183 Eigendom Landschapselement, overig (2638)	V: 0,0008 ha O: 0,0008 ha B: Nee						
Nr. 028 R1 gashuisje (gras pad rechts) - 184 Eigendom Stroken wild gras (6807)	I: 0,0146 ha V: 0,0146 ha O: 0,0146 ha B: Nee			Ja	Nee		Nee
Nr. 028 R2 gashuisje (schouwpad) - 185 Eigendom Stroken wild gras (6807)	I: 0,0733 ha V: 0,0733 ha O: 0,0733 ha B: Nee			Ja	Nee		Nee
Nr. 028 S1 gashuisje-overkant naast [REDACTED] - 182 Eigendom Sloot (343)	I: 0,0324 ha V: 0,0324 ha O: 0,0324 ha B: Nee			Ja	Nee		Nee
Nr. 028 S2 gashuisje-pad (sloot 1) - 178 Eigendom Sloot (343)	I: 0,0067 ha V: 0,0067 ha O: 0,0067 ha B: Nee			Ja	Nee		Nee
Nr. 028 S3 gashuisje-pad (sloot 2) - 179 Eigendom Sloot (343)	I: 0,0014 ha V: 0,0014 ha O: 0,0014 ha			Ja	Nee		Nee

Perceelsgegevens	Oppervlakte	Voorteelt	Nateelt	Basispremie	Eco-regeling	Niet-productief bouwland	Brede weers verzekering
	B: Nee						
Nr. 028 S4 gashuisje-pad (sloot 3) - 181 Eigendom Sloot (343)	I: 0,0096 ha V: 0,0096 ha O: 0,0096 ha B: Nee			Ja	Nee		Nee
Nr. 028 S5 gashuisje- (sloot) - 180 Eigendom Sloot (343)	I: 0,0245 ha V: 0,0245 ha O: 0,0245 ha B: Nee			Ja	Nee		Nee
Nr. 028 S6 gashuisje (waterschapssloot) - 177 Eigendom Sloot (343)	I: 0,0656 ha V: 0,0656 ha O: 0,0656 ha B: Nee			Ja	Nee		Nee
Nr. 029 B1 - 360 Reguliere pacht Grasland, blijvend (265)	I: 0,0066 ha V: 0,0066 ha O: 0,0066 ha B: Ja			Ja	Ja Oostelijke beekdalen en ontginningen Langjarig grasland Gb hoofddeelt: Nee		Nee
Nr. 029 B2 - 361 Reguliere pacht Grasland, blijvend (265)	I: 0,0014 ha V: 0,0014 ha O: 0,0014 ha B: Nee			Ja	Ja Oostelijke beekdalen en ontginningen Langjarig grasland Gb hoofddeelt: Nee		Nee

Perceelsgegevens	Oppervlakte	Voorteelt	Nateelt	Basispremie	Eco-regeling	Niet-productief bouwland	Brede weers verzekering
Nr. 029 B3 - 362 Reguliere pacht Grasland, blijvend (265)	I: 0,0268 ha V: 0,0268 ha O: 0,0268 ha B: Ja			Ja	Ja Oostelijke beekdalen en ontginningen Langjarig grasland Gb hoofddeelt: Nee		Nee
Nr. 029 H1 - bij huis (houtwal) - 190 Reguliere pacht Houtwal en houtsingel (2621)	I: 0,0226 ha V: 0,0226 ha O: 0,0226 ha B: Nee			Ja	Ja Oostelijke beekdalen en ontginningen Houtig element (overige houtige elementen)		Nee
Nr. 029 H2 (bij waterbak) - 191 Reguliere pacht Houtwal en houtsingel (2621)	I: 0,0003 ha V: 0,0003 ha O: 0,0003 ha B: Nee			Ja	Ja Oostelijke beekdalen en ontginningen Houtig element (overige houtige elementen)		Nee
Nr. 029 - 117 Reguliere pacht Grasland, blijvend (265)	I: 1,9592 ha V: 1,9592 ha O: 1,9592 ha B: Ja			Ja	Ja Oostelijke beekdalen en ontginningen Langjarig grasland Gb hoofddeelt: Ja, op max. 10%		Nee
Nr. 029 S1 (sloot rondom kapschuur) - 189 Reguliere pacht	I: 0,0019 ha V: 0,0019 ha O: 0,0019 ha			Ja	Nee		Nee

Perceelsgegevens	Oppervlakte	Voorteelt	Nateelt	Basispremie	Eco-regeling	Niet-productief bouwland	Brede weers verzekering
Sloot (343)	B: Nee						
Nr. 029 S2  tuin (sloot) - 157 Reguliere pacht Sloot (343)	I: 0,0064 ha V: 0,0064 ha O: 0,0064 ha B: Nee			Ja	Nee		Nee
Nr. 030 B1 klaverstuk inzaai 9-2020 - 363 Eigendom Grasland, tijdelijk (266)	I: 0,0159 ha V: 0,0159 ha O: 0,0159 ha B: Ja			Ja	Nee		Nee
Nr. 030 B2 klaverstuk inzaai 9-2020 - 364 Eigendom Grasland, tijdelijk (266)	I: 0,0135 ha V: 0,0135 ha O: 0,0135 ha B: Ja			Ja	Nee		Nee
Nr. 030 H1 klaverstuk (houtwal) - 257 Eigendom Houtwal en houtsingel (2621)	I: 0,0438 ha V: 0,0438 ha O: 0,0438 ha B: Nee			Ja	Ja Oostelijke beekdalen en ontginningen Houtig element (overige houtige elementen)		Nee
Nr. 030 H2 Klaverstuk-  (bos) - 258 Reguliere pacht Bosje (2642)	I: 0,1087 ha V: 0,0228 ha O: 0,0228 ha B: Nee			Ja	Ja Oostelijke beekdalen en ontginningen Houtig element (overige houtige elementen)		Nee
Nr. 030 klaverstuk inzaai	I: 2,0420 ha			Ja	Nee		Nee

Perceelsgegevens	Oppervlakte	Voorteelt	Nateelt	Basispremie	Eco-regeling	Niet-productief bouwland	Brede weers verzekering
9-2020 - 31 Eigendom Grasland, tijdelijk (266)	V: 2,0420 ha O: 2,0420 ha B: Nee						
Nr. 031 B2 naast sleufsilo - 366 Eigendom Grasland, blijvend (265)	I: 0,0013 ha V: 0,0013 ha O: 0,0013 ha B: Ja			Ja	Ja Oostelijke beekdalen en ontginningen Langjarig grasland Gb hoofddeelt: Nee		Nee
Nr. 031 B3 naast sleufsilo - 367 Eigendom Grasland, blijvend (265)	I: 0,0105 ha V: 0,0105 ha O: 0,0105 ha B: Ja			Ja	Ja Oostelijke beekdalen en ontginningen Langjarig grasland Gb hoofddeelt: Nee		Nee
Nr. 031 B4 naast sleufsilo - 368 Eigendom Grasland, blijvend (265)	I: 0,0020 ha V: 0,0020 ha O: 0,0020 ha B: Ja			Ja	Ja Oostelijke beekdalen en ontginningen Langjarig grasland Gb hoofddeelt: Nee		Nee
Nr. 031 H1 Houtwal achter stal- - 197 Eigendom Houtwal en houtsingel (2621)	I: 0,2048 ha V: 0,2048 ha O: 0,2048 ha B: Nee			Ja	Ja Oostelijke beekdalen en ontginningen Houtig element (overige		Nee

Perceelsgegevens	Oppervlakte	Voorteelt	Nateelt	Basispremie	Eco-regeling	Niet-productief bouwland	Brede weers verzekering
					houtige elementen)		
Nr. 031 H2 Bomen achter kapschuur - 262 Eigendom Boomgroep (2617)	I: 0,0067 ha V: 0,0000 ha O: 0,0067 ha B: Nee			Ja	Ja Oostelijke beekdalen en ontginningen Houtig element (overige houtige elementen)		Nee
Nr. 031 naast sleufsilos - 5 Eigendom Grasland, blijvend (265)	I: 0,8975 ha V: 0,8880 ha O: 0,8880 ha B: Ja			Ja	Ja Oostelijke beekdalen en ontginningen Langjarig grasland Gb hoofdteelt: Ja, op max. 10%		Nee
Nr. 031 S1 naast sleufsilos - (sloot) - 196 Eigendom Sloot (343)	I: 0,0211 ha V: 0,0211 ha O: 0,0211 ha B: Nee			Ja	Nee		Nee
Nr. 031 S2 sloot naast oprit (1) - 194 Eigendom Sloot (343)	I: 0,0015 ha V: 0,0015 ha O: 0,0015 ha B: Nee			Ja	Nee		Nee
Nr. 031 S3 Sloot naast oprit (2) - 193 Eigendom Sloot (343)	I: 0,0192 ha V: 0,0192 ha O: 0,0192 ha B: Nee			Ja	Nee		Nee

Perceelsgegevens	Oppervlakte	Voorteelt	Nateelt	Basispremie	Eco-regeling	Niet-productief bouwland	Brede weers verzekering
Nr. 031 S4 Sloot rondom buren nummer 71 - 195 Eigendom Sloot (343)	I: 0,0116 ha V: 0,0116 ha O: 0,0116 ha B: Nee			Ja	Nee		Nee
Nr. 032 B1 strookje - 369 Eigendom Grasland, blijvend (265)	I: 0,0015 ha V: 0,0015 ha O: 0,0015 ha B: Nee			Ja	Ja Oostelijke beekdalen en ontginningen Langjarig grasland Gb hoofdteelt: Nee		Nee
Nr. 032 B2 strookje - 370 Eigendom Grasland, blijvend (265)	I: 0,0131 ha V: 0,0131 ha O: 0,0131 ha B: Ja			Ja	Ja Oostelijke beekdalen en ontginningen Langjarig grasland Gb hoofdteelt: Nee		Nee
Nr. 032 B3 strookje - 371 Eigendom Grasland, blijvend (265)	I: 0,0002 ha V: 0,0002 ha O: 0,0002 ha B: Ja			Ja	Ja Oostelijke beekdalen en ontginningen Langjarig grasland Gb hoofdteelt: Nee		Nee
Nr. 032 B4 strookje - 372 Eigendom Grasland, blijvend (265)	I: 0,0015 ha V: 0,0015 ha O: 0,0015 ha			Ja	Ja Oostelijke beekdalen en ontginningen		Nee

Perceelsgegevens	Oppervlakte	Voorteelt	Nateelt	Basispremie	Eco-regeling	Niet-productief bouwland	Brede weers verzekering
	B: Ja				Langjarig grasland Gb hoofddeelt: Nee		
Nr. 032 strookje - 36 Eigendom Grasland, blijvend (265)	I: 0,0759 ha V: 0,0759 ha O: 0,0759 ha B: Nee			Ja	Ja Oostelijke beekdalen en ontginningen Langjarig grasland Grasland met kruiden Gb hoofddeelt: Ja, op max. 10%		Nee
Nr. 033 B1 stukje waar je inkomt (2019 mais) - 374 Eigendom Grasland, blijvend (265)	I: 0,0023 ha V: 0,0023 ha O: 0,0023 ha B: Ja			Ja	Ja Oostelijke beekdalen en ontginningen Langjarig grasland Gb hoofddeelt: Nee		Nee
Nr. 033 B1 stukje waar je inkomt (2019 mais) - 375 Eigendom Grasland, blijvend (265)	I: 0,0096 ha V: 0,0096 ha O: 0,0096 ha B: Ja			Ja	Ja Oostelijke beekdalen en ontginningen Langjarig grasland Gb hoofddeelt: Nee		Nee
Nr. 033 H1 stukje waar je inkomt- - 239 Eigendom Houtwal en houtsingel	I: 0,0090 ha V: 0,0090 ha O: 0,0090 ha			Ja	Ja Oostelijke beekdalen en ontginningen		Nee

Perceelsgegevens	Oppervlakte	Voorteelt	Nateelt	Basispremie	Eco-regeling	Niet-productief bouwland	Brede weers verzekering
(2621)	B: Nee				Houtig element (overige houtige elementen)		
Nr. 033 stukje waar je inkomt (2019 mais) - 35 Eigendom Grasland, blijvend (265)	I: 1,3699 ha V: 1,3699 ha O: 1,3699 ha B: Ja			Ja	Ja Oostelijke beekdalen en ontginningen Langjarig grasland Gb hoofddeelt: Ja, op max. 10%		Nee
NR. 393 - 393 Eigendom Agrarisch natuurmengsel (1926) Braak	I: 0,0617 ha V: 0,0617 ha O: 0,0617 ha B: Nee			Ja	Ja Oostelijke beekdalen en ontginningen Groene braak		Nee

Gecombineerde opgave 2024: Regelingen per perceel

Uw percelen (peildatum 15 mei 2024)

Perceel

105,106,112,117,118,119,122,123,125,126,127,128,129,132,14,140,143,144,146,147,148,149,151,152,153,154,155,157,17,177,178,179,183,184,185,189,190,191,192,193,194,195,196,197,200,201,202,203,204,206,209,211,234,235,236,239,249,250,251,252,253,254,255,256,257,258,261,262,263,264,266,268,269,270,271,272,274,275,276,277,278,279,280,281,283,286,291,292,303,31,317,318,319,320,321,323,325,326,327,328,329,33,330,331,333,334,335,336,342,350,352,353,354,356,358,360,361,362,363,364,366,367,368,374,380,381,384,386,387,391,393,5,70,8



Perceel 1,104,107,113,115,121,124,134,135,137,141,142,145,23,240,248,259,260,311,312,314,315,324,332,337,338,339,340,341,343,344,345,348,349,35,36,369,370,371,372,375,394





